



RAN

Rete Accelerometrica Nazionale

Monografia della
postazione di
Gran Sasso galleria

Codice stazione
GSG

Prima compilazione: 24 Novembre 2006
Aggiornamento:

Inquadramento generale



Sede della postazione

Codice	GSG
---------------	-----

Regione	Abruzzo		
Provincia	L'Aquila		
Comune Località	L'Aquila		
Indirizzo n° civico			
Riferimenti locali	Laboratorio INFN galleria		
Note sul sito della stazione			

Ente committente	DPC	USSN
Data Ora prima attivazione	04/04/2001	
Tipo e codice strumento	Episensor Makalu non causal filter	
Note relative alla stazione di misura	Stazione definitiva	

Inquadramento geografico



Foto aerea con localizzazione sito stazione

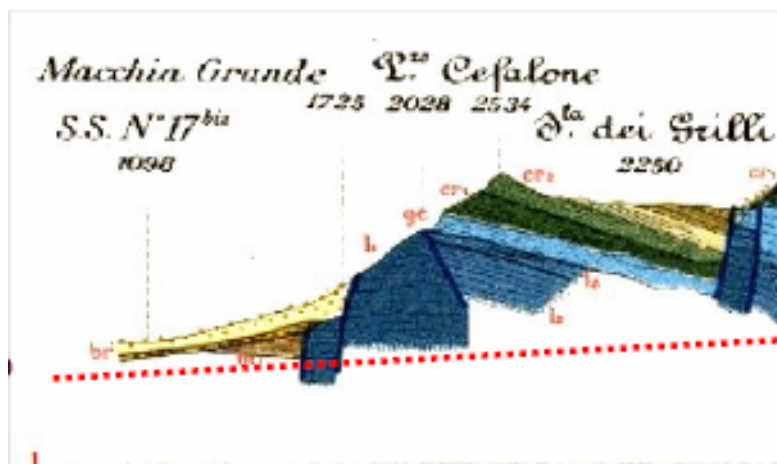

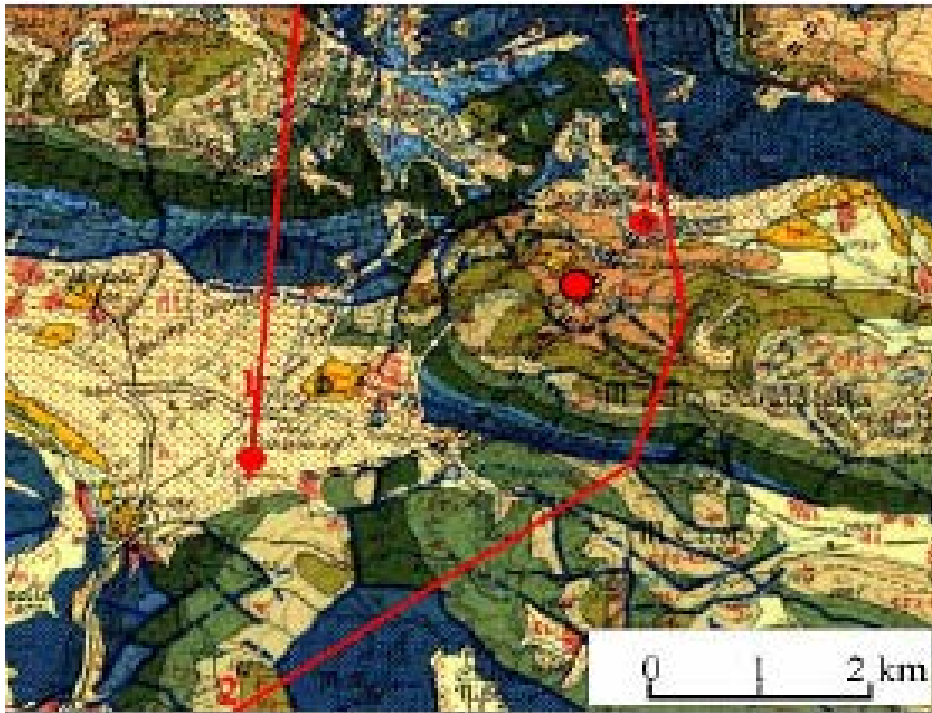
		Latitudine	Longitudine
Coordinate Geografiche (WGS84)		42.460000	13.550000
Coordinate UTM (WGS84 zona 33)		4701870.0	380782.05
Coordinate Gauss- Boaga (Monte Mario fuso 2)		4701965	2400773

Foglio - tav. I.G.M.I. Quota (m s.l.m.)	140 III NO	1200
---	------------	------

Carta Tecnica Regionale	
-------------------------	--

Stazione su roccia più vicina	
-------------------------------	--

Inquadramento geologico



Estratto da The Molise earthquake strong motion data set october 31 2002 – december 2003

Riferimenti

Geologia

Estratto da The Molise earthquake strong motion data set october 31 2002 – december 2003