



RAN

Rete Accelerometrica Nazionale

Monografia della
postazione di
Gran Sasso assergi

Codice stazione
GSA

Prima compilazione: 15 Novembre 2006
Aggiornamento:

Inquadramento generale



Sede della
postazione

Codice	GSA
--------	-----

Regione	Abruzzo		
Provincia	L'Aquila		
Comune Località	L'Aquila		
Indirizzo n° civico			
Riferimenti locali	Laboratorio INFN Assergi		
Note sul sito della stazione			

Ente committente	DPC	USSN
Data Ora prima attivazione	26/08/2001	
Tipo e codice strumento	Episensor Etna Datalogger	
Note relative alla stazione di misura	Stazione definitiva	

Inquadramento geografico



Foto aerea con localizzazione sito stazione

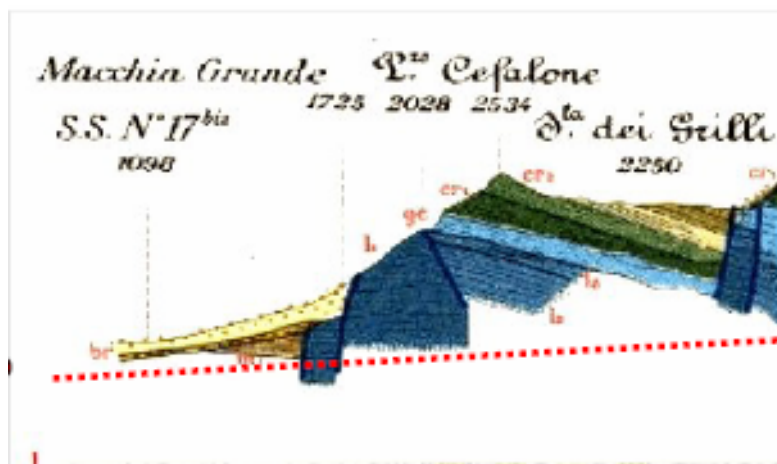

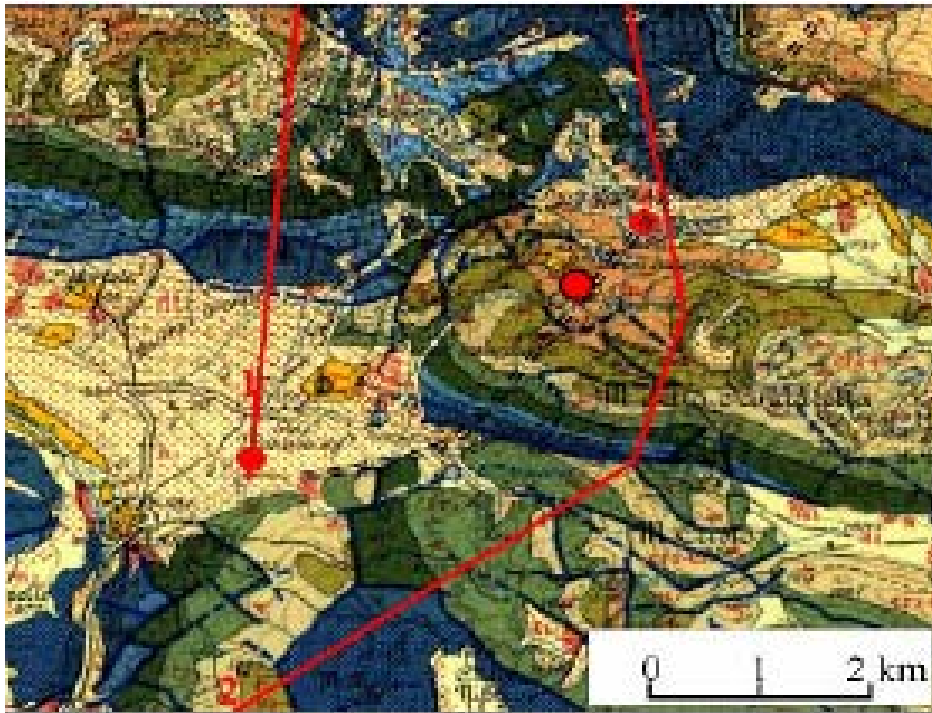
		Latitudine	Longitudine
Coordinate Geografiche (WGS84)		42.420689	13.519362
Coordinate UTM (WGS84 zona 33)		4697548.4	378186.82
Coordinate Gauss- Boaga (Monte Mario fuso 2)		4697644	2398178

Foglio - tav. I.G.M.I. Quota (m s.l.m.)	140 III NO	1062
--	------------	------

Carta Tecnica Regionale	
-------------------------	--

Stazione su roccia più vicina	
----------------------------------	--

Inquadramento geologico



Estratto da The Molise earthquake strong motion data set october 31 2002 – december 2003

Riferimenti

Geologia

Estratto da The Molise earthquake strong motion data set october 31 2002 – december 2003