

# Postazione di BASSANO DEL GRAPPA

Regione: VENETO

Provincia: VICENZA

Comune: BASSANO DEL GRAPPA

Ubicazione stazione: Presso torre piezometrica in via Didimo Mantiero

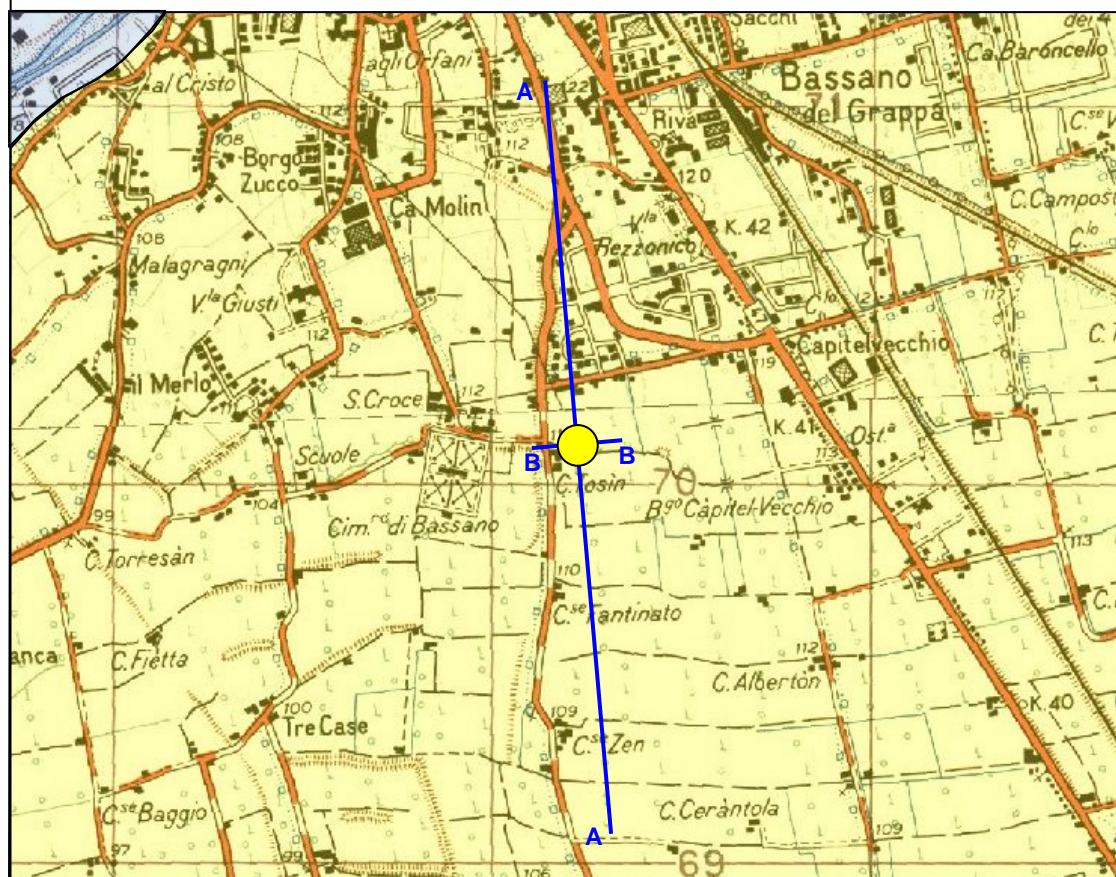
Coordinate geografiche: 45° 44' 58.32" N, 11° 44' 25.71" E

Coordinate chilometriche (WGS84 fuso 32): 5 069 872 N, 713 155 E

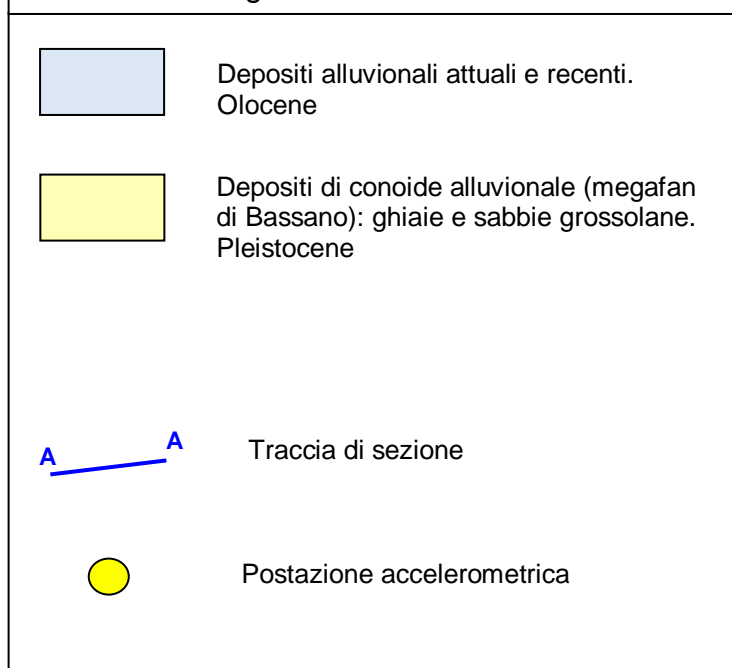
Quota: 112 m s.l.m.

Tavoletta IGM: 37 II NW

Carta geologica (scala 1:20.000)



Legenda carta e sezioni



ORTOFOTO

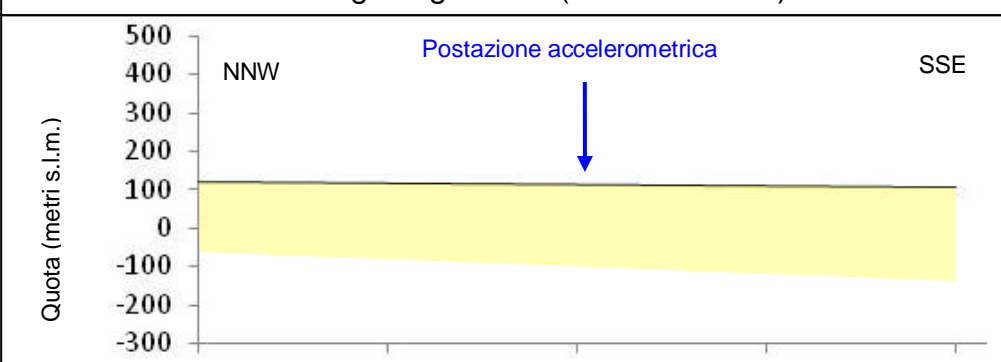


Riferimenti bibliografici

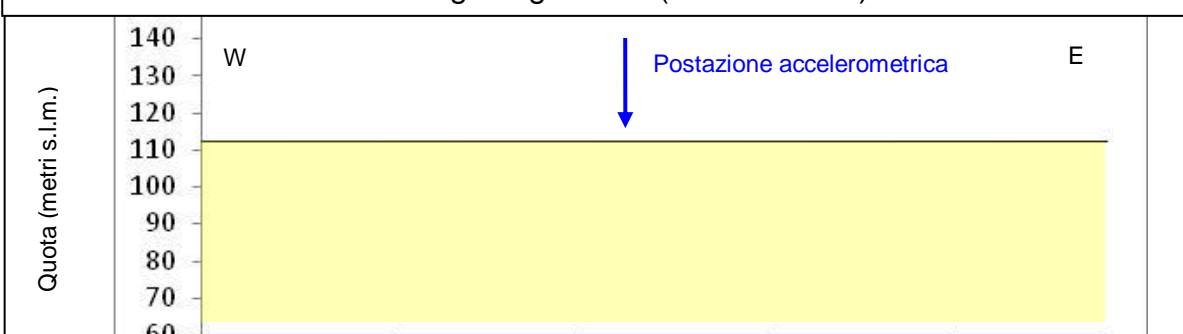
Servizio Geologico d'Italia – Carta Geologica d'Italia scala 1:100.000, foglio 37 "Bassano del Grappa"

A.R.P.A.V. (2008) – Le acque sotterranee della pianura veneta

Sezione geologica A-A (scala 1:20.000)



Sezione geologica B-B (scala 1:2.000)



Carta stradale

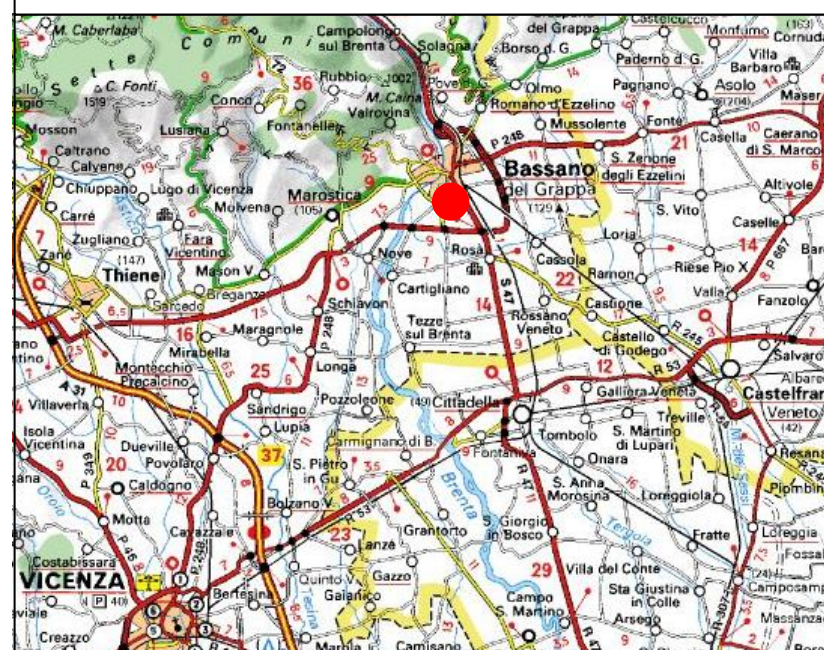


FOTO POSTAZIONE

