

Postazione di CAMAIORE

Regione: TOSCANA

Provincia: LUCCA

Comune: CAMAIORE

Ubicazione stazione: Piazzale comunale frazione di Greppolungo

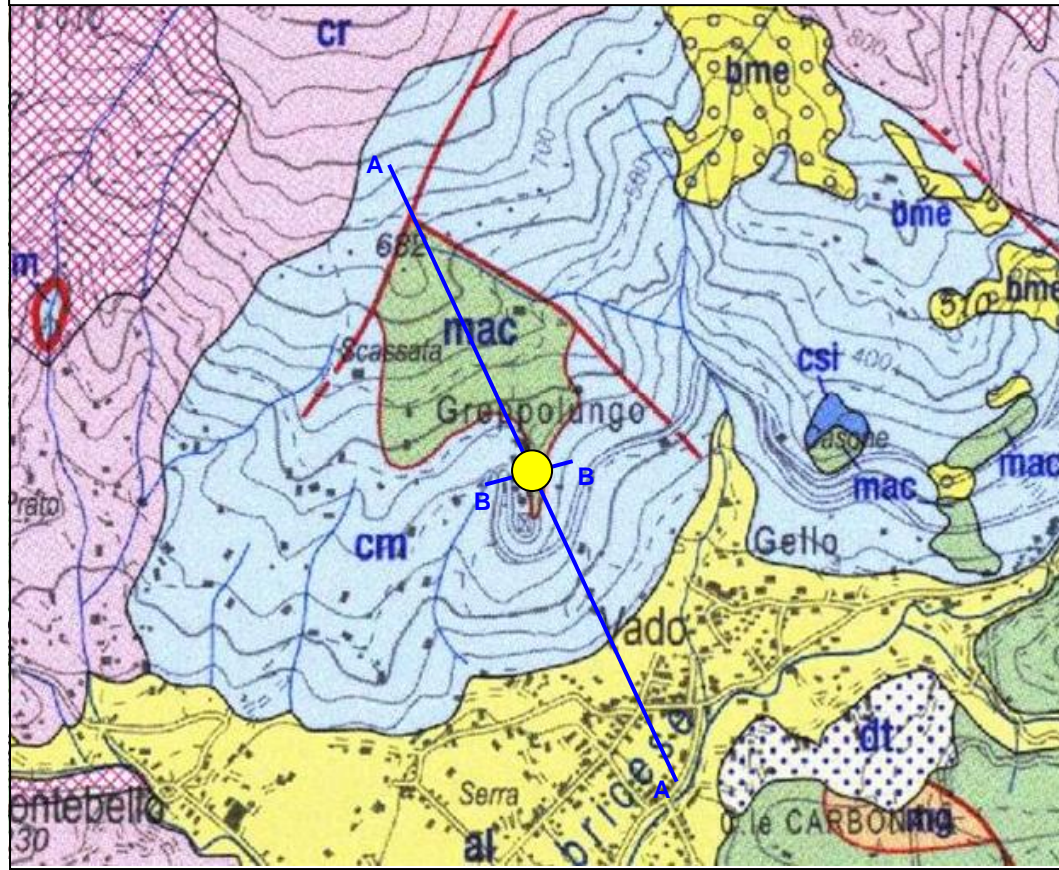
Coordinate geografiche: 43° 57' 15.84" N, 10° 18' 04.47" E

Coordinate chilometriche (WGS84 fuso 32): 4 867 631 N, 604 406 E

Quota: 340 m s.l.m.

Tavoletta IGM: 104 I NW

Carta geologica (scala 1:20.000)



Legenda carta e sezioni

al	Depositi alluvionali attuali e recenti. Olocene	cr	Calcari, calcari dolomitici e dolomie con sottili livelli di marne e calcilutiti. Trias superiore
dt	Detriti di versante. Olocene	cv	CALCARE CAVERNOSO dolomie e calcari dolomitici a struttura vacuolare. Insieme alla formazione breccie poligeniche più recenti. Trias superiore
bme	BRECCIE DI METATO Breccie poligeniche di età incerta compresa fra il Miocene ed il Quaternario	m	UNITA' METAMORFICA Marmi e marmi dolomitici. Breccie. Lias inferiore
mg	MACIGNO Arenarie gradate con sottili livelli di argilliti siltose. Oligocene - Miocene inf.		Faglia
mac	MAIOLICA Calcilutiti con liste e noduli di selce. Calcareniti e breccie nella porzione sommitale. Giurassico sup. - Cretacico inf.		Contatto fra unità tettoniche di secondo ordine
csi	CALCARI SELCIFERI INF. Calcari e calcari marnosi con liste e noduli di selce e sottili livelli marnosi. Lias medio - sup.		Contatto fra unità tettoniche di primo ordine
cm	CALCARE MASSICCIO Calcari e calcari dolomitici a stratificazione grossolana o indistinta. Lias inferiore		Traccia di sezione
			Postazione accelerometrica

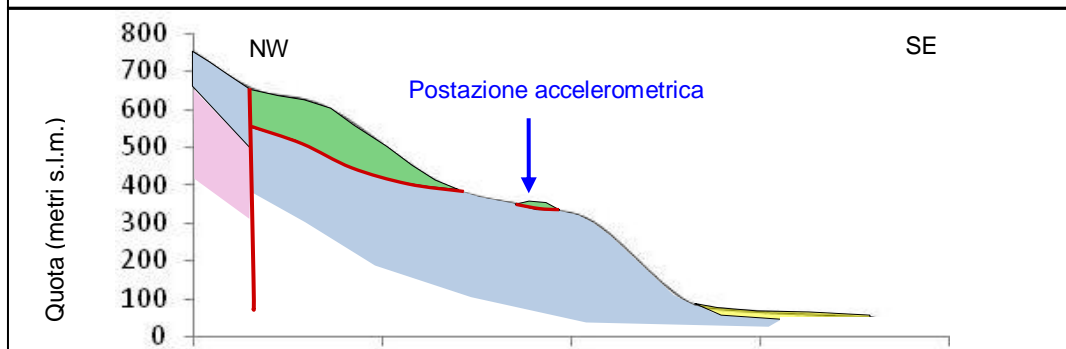
ORTOFOTO



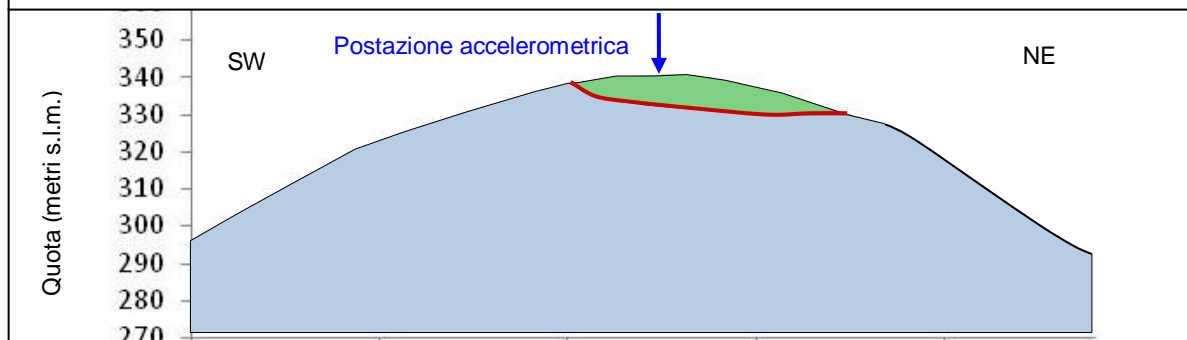
Riferimenti bibliografici

G. Giglia, L. Carmignani, M. Meccheri, P.L. Fantozzi, L. Disperati, P. Conti (2000): Carta Geologica del Parco delle Alpi Apuane

Sezione geologica A-A (scala 1:20.000)



Sezione geologica B-B (scala 1:2.000)



Carta stradale

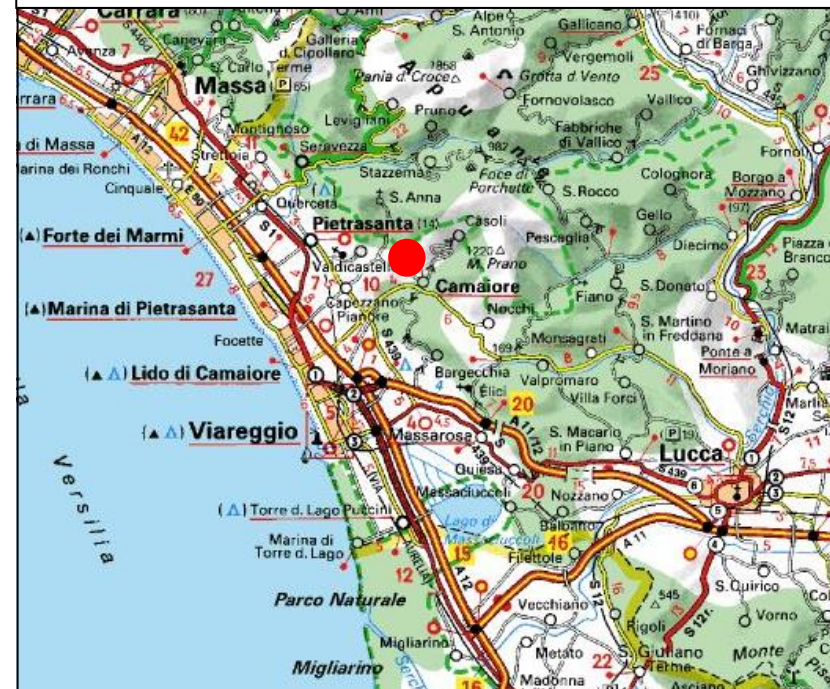


FOTO POSTAZIONE

FOTO NON DISPONIBILE