

Postazione di TRAPANI

Regione: SICILIA

Provincia: TRAPANI

Comune: TRAPANI

Ubicazione stazione: Interno giardino Autoparco Comunale

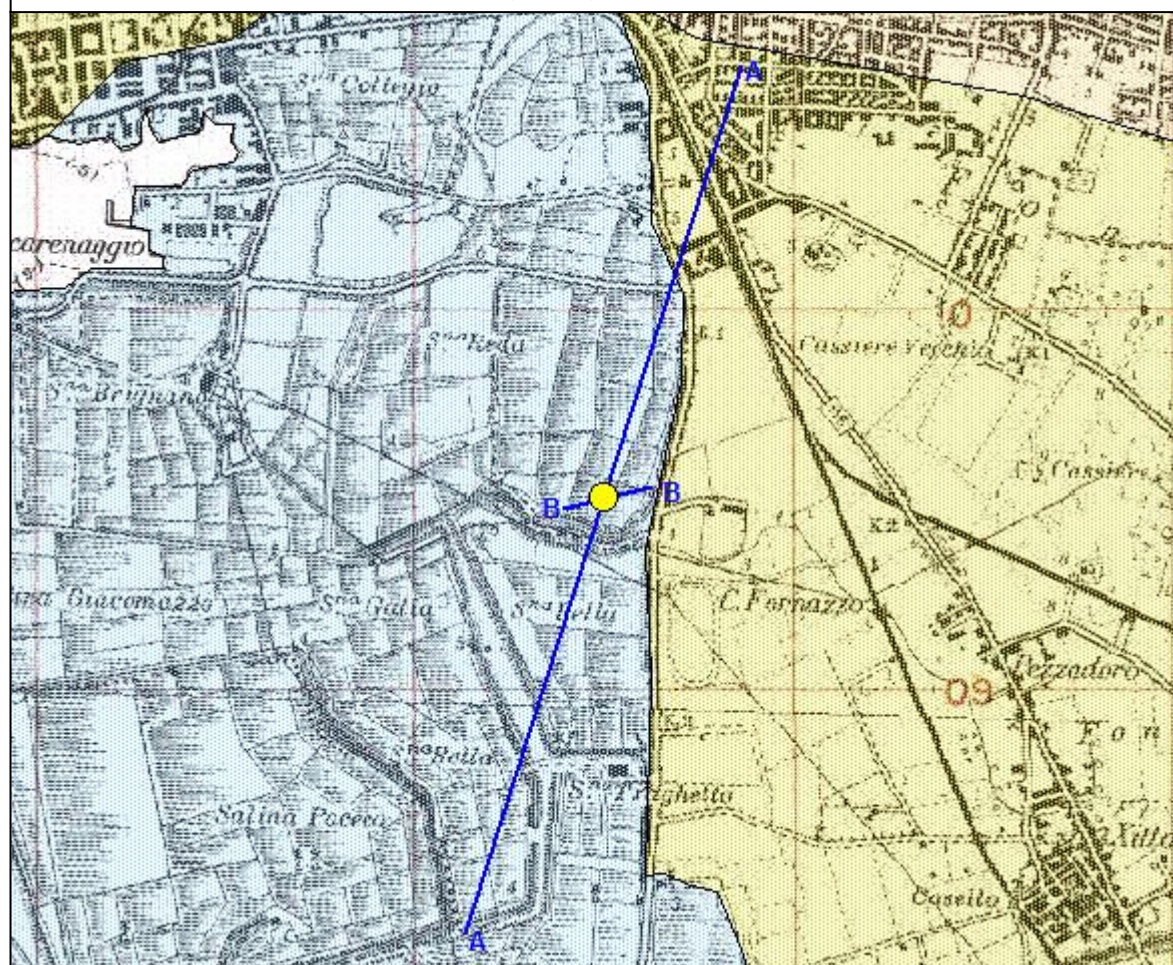
Coordinate geografiche: 38° 00' 19.98" N, 12° 32' 02.54" E

Coordinate chilometriche (WGS84 fuso 33): 4 209 301 N, 283 495 E

Quota: 3 m s.l.m.

Tavoletta IGM: 248 III SW

Carta geologica 1:20.000



Legenda carta e sezioni

- Saline attive e depositi palustri. Olocene
- Depositi alluvionali attuali e recenti. Olocene.
- Depositi litorali: conglomerati e calcari detritico-organogeni con lenti sabbioso-argillose. Pleistocene.
- Argille sabbiose con cristalli di gesso e lenti di calcare organogeno. Miocene superiore.
- Traccia di sezione
- Postazione accelerometrica

ORTOFOTO



Riferimenti bibliografici

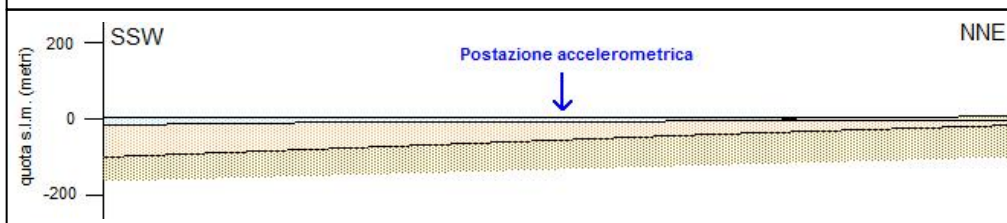


FOTO POSTAZIONE

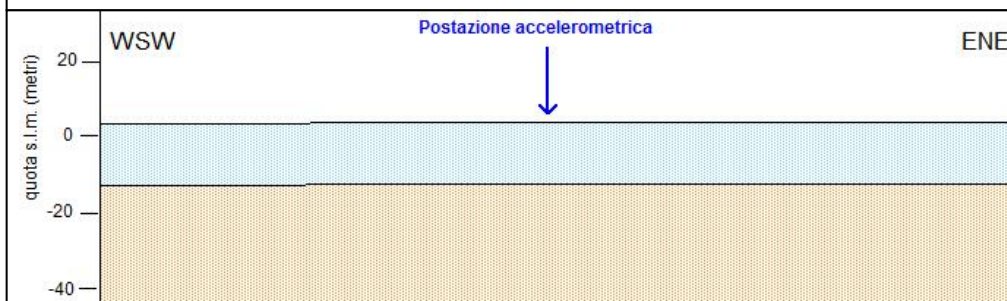


TRAPANI

Sezione geologica A-A (scala 1:20.000)



Sezione geologica B-B (scala 1:2.000)



Carta stradale

