

Postazione di SARNANO

Regione: MARCHE

Provincia: MACERATA

Comune: SARNANO

Ubicazione stazione: Campo sportivo della Vittoria

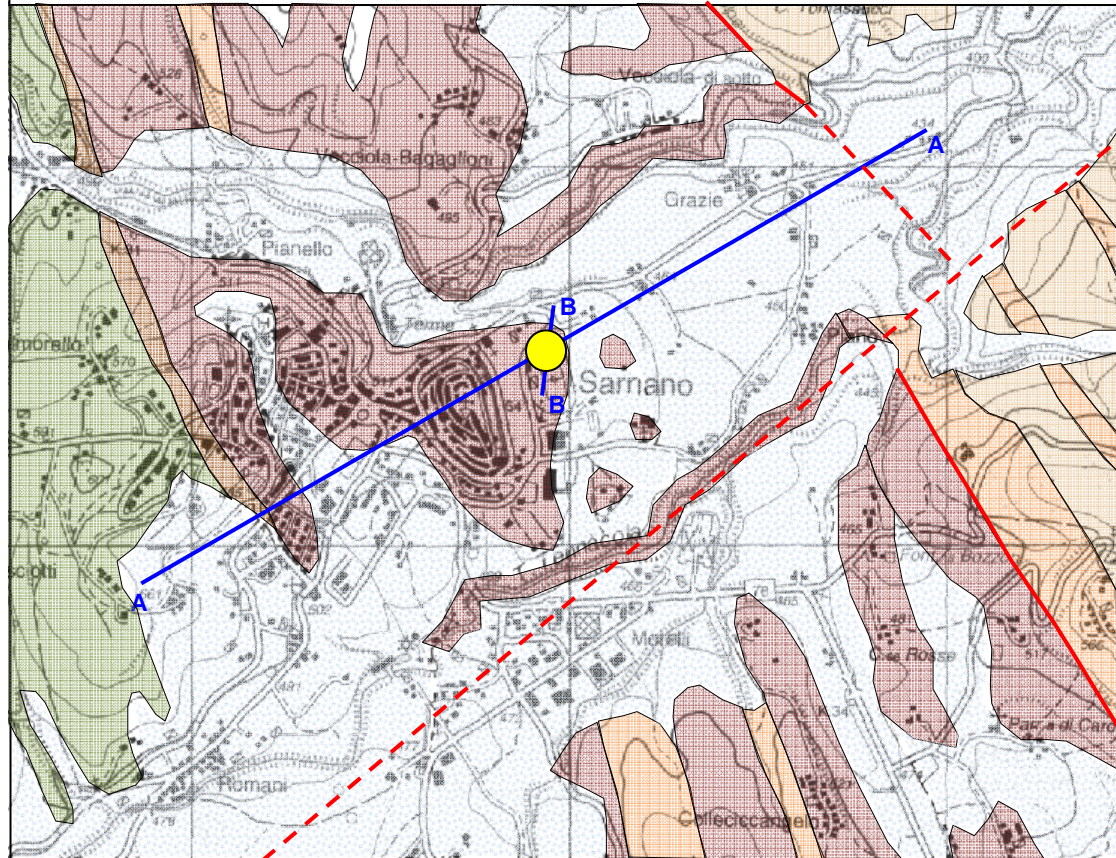
Coordinate geografiche: 43° 02' 14.15" N, 13° 18' 15.04" E

Coordinate chilometriche (WGS84 fuso 33): 4 766 348 N, 361 859 E

Quota: 485 m s.l.m.

Tavoletta IGM: 124 II SW

Carta geologica (scala 1:20.000)



Legenda carta e sezioni

- Depositi alluvionali e coltri eluviali. Pleistocene sup. - Olocene
- FLYSCH DELLA LAGA Associazione pelitico-arenacea Messiniano
- FLYSCH DELLA LAGA. Associazione arenaceo-pelitica. Messiniano
- FLYSCH DELLA LAGA Associazione arenacea. Messiniano
- MARNE A PTEROPODI Messiniano
- MARNE CON CERROGNA Miocene inf. - medio
- Faglie (tratteggiate se presunte)
- Traccia di sezione
- Postazione accelerometrica

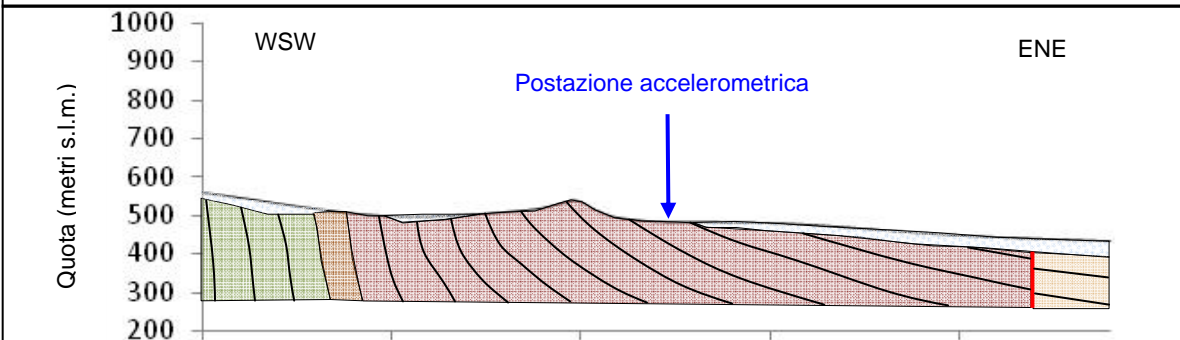
ORTOFOTO



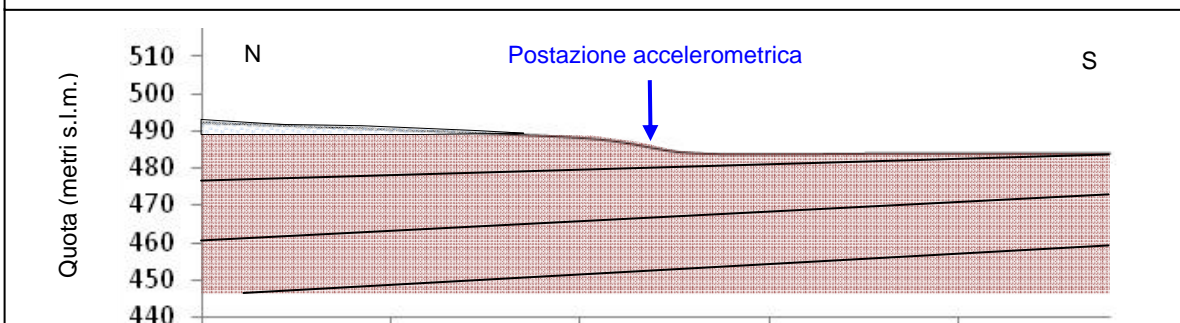
Riferimenti bibliografici

M. Potetti, L. Di Lorito, M. Leonelli, A. Pesaresi, L. Taddei, D. Venanzini, U. Chiocchini, E. Centamore, G. Cantalamessa, A. Micarelli (1980): Carta geologica del bacino della Laga tra il T. Fiastrella ed T. Fluvione - scala 1:50.000 - Studi Geologici Camerti, vol.VI

Sezione geologica A-A (scala 1:20.000)



Sezione geologica B-B (scala 1:2.000)



Carta stradale



FOTO POSTAZIONE

