



# RAN

## *Rete Accelerometrica Nazionale*

Monografia della  
postazione di  
**Ancona**

Codice stazione  
**ANC**

**Prima compilazione:** 26 settembre 2006  
**Aggiornamento:**

# Inquadramento generale



**Sede della postazione**

<b>Codice</b>	ANC
---------------	-----

<b>Regione</b>	Marche		
<b>Provincia</b>	Ancona		
<b>Comune   Località</b>	Ancona		
<b>Indirizzo   n° civico</b>	Largo Belvedere		
<b>Riferimenti locali</b>	Cabina MT/BT AN2T209		
<b>Note sul sito della stazione</b>			

<b>Ente committente</b>	DPC	USSN
<b>Data Ora prima attivazione</b>	04/02/75	
<b>Tipo e codice strumento</b>	SMA-1	
<b>Note relative alla stazione di misura</b>	Stazione attiva	

# Inquadramento geografico

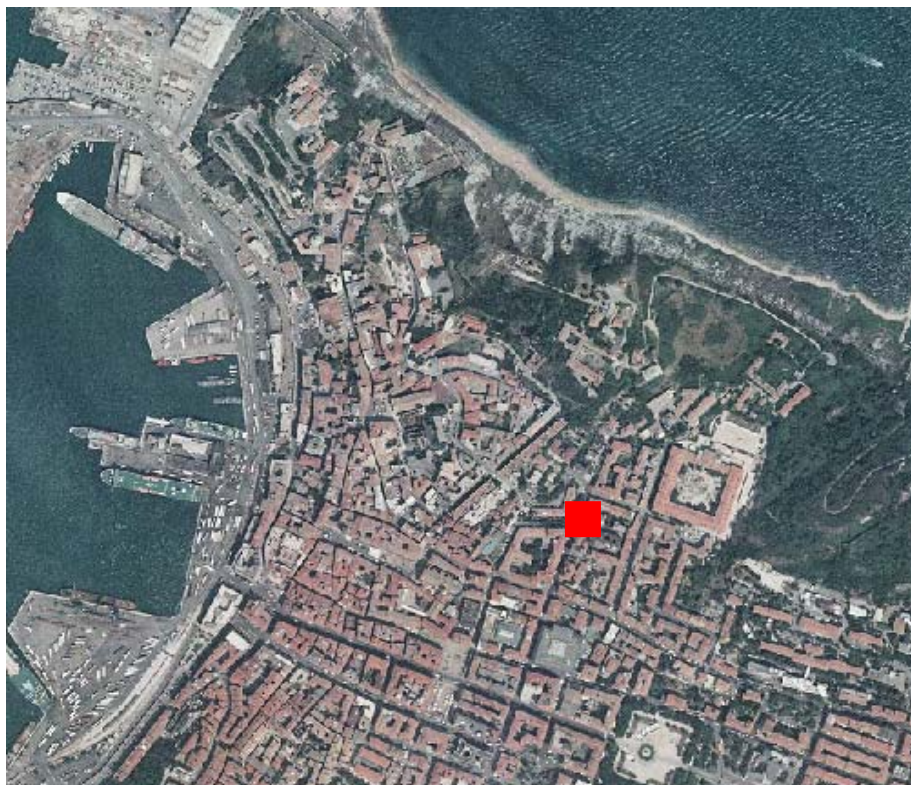


Foto aerea con localizzazione sito stazione

		Latitudine	Longitudine
Coordinate Geografiche (WGS84)		43.6202778	13.5161111
Coordinate UTM (WGS84 zona 33)		4830769.0	380273.73
Coordinate Gauss- Boaga (Monte Mario fuso 2)		4830869	2400265

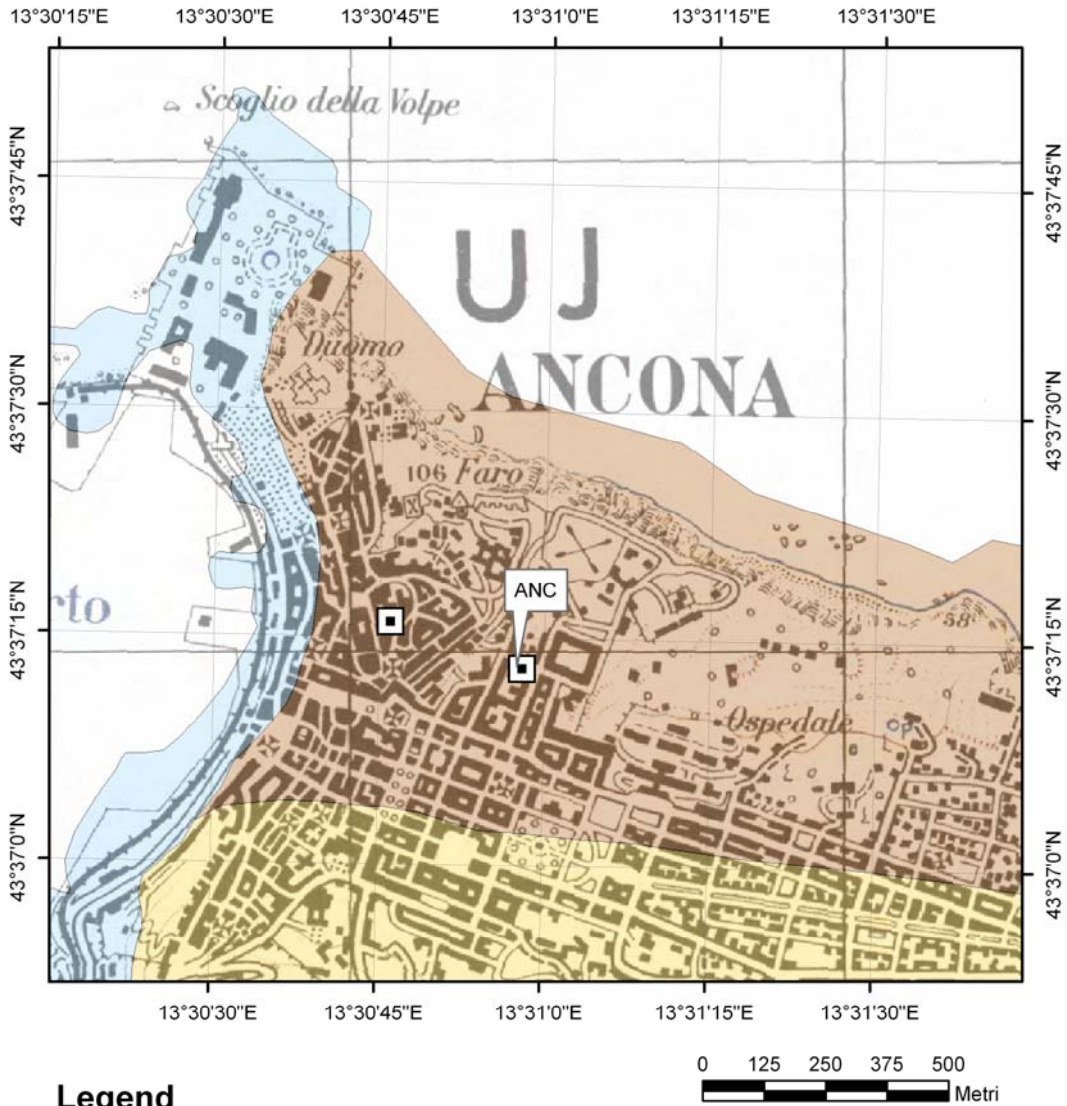
Foglio - tav. I.G.M.I.   Quota (m s.l.m.)	118 IV NO	92
--	-----------	----

Carta Tecnica Regionale	
-------------------------	--





Stazione su roccia più vicina	
----------------------------------	--

# Inquadramento geologico

## Ancona



### Legend

-  postazione accelerometrica
-  alluvioni attuali e spiagge
-  marne di m. dei corvi
-  schlier

# Riferimenti

## Geologia

Carta geologica d'Italia 1:100000 – foglio 118