



RAN

Rete Accelerometrica Nazionale

Monografia della
postazione di
Codogno (agenzia)

Codice stazione
CDA

Prima compilazione: 15 Gennaio 2007
Aggiornamento:

Inquadramento generale



Sede della postazione

| | |
|---------------|-----|
| Codice | CDA |
|---------------|-----|

| | | | |
|-------------------------------------|----------------------------|--|--|
| Regione | Lombardia | | |
| Provincia | Lodi | | |
| Comune Località | Codogno | | |
| Indirizzo n° civico | | | |
| Riferimenti locali | Sede agenzia Via Gatti, 34 | | |
| Note sul sito della stazione | | | |

| | | |
|--|-----------------|------|
| Ente committente | DPC | USSN |
| Data Ora prima attivazione | 23/11/1978 | |
| Tipo e codice strumento | A | |
| Note relative alla stazione di misura | Stazione attiva | |

Inquadramento geografico



Foto aerea con localizzazione sito stazione

| | | Latitudine | Longitudine |
|---|--|------------|-------------|
| Coordinate Geografiche (WGS84) | | 45.1583333 | 9.70222222 |
| Coordinate UTM (WGS84 zona 32) | | 5000779.3 | 555193.2 |
| Coordinate Gauss- Boaga (Monte Mario fuso 1) | | 5000884 | 1555196 |



| | | |
|--|-----------|----|
| Foglio - tav. I.G.M.I. Quota (m s.l.m.) | 60 III NE | 60 |
|--|-----------|----|


| | |
|-------------------------|------|
| Carta Tecnica Regionale | c7b4 |
|-------------------------|------|

| | |
|----------------------------------|--|
| Stazione su roccia più vicina | |
|----------------------------------|--|

Inquadramento geologico

Legenda

-  Depositi di bassa pianura
-  ubicazione stazione accelerometrica Codogno CDA



Estratto da Progetto Cartografia Geoambientale – basi ambientali della pianura - Regione Lombardia ver. 1.0 2003

Riferimenti

Geologia

Estratto da Progetto Cartografia Geoambientale – basi ambientali della pianura - Regione Lombardia ver. 1.0 2003