



RAN

Rete Accelerometrica Nazionale

Monografia della
postazione di
Codogno

Codice stazione
CDG

Prima compilazione: 15 Gennaio 2007
Aggiornamento:

Inquadramento generale



Sede della postazione

Codice	CDG
---------------	-----

Regione	Lombardia		
Provincia	Lodi		
Comune Località	Codogno		
Indirizzo n° civico			
Riferimenti locali	Sede agenzia Via Gatti, 34		
Note sul sito della stazione			

Ente committente	DPC	USSN
Data Ora prima attivazione	03/07/1973 (att) 23/11/1978 (disatt)	
Tipo e codice strumento	A	
Note relative alla stazione di misura	Stazione rimossa	

Inquadramento geografico



Foto aerea con localizzazione sito stazione

		Latitudine	Longitudine
Coordinate Geografiche (WGS84)		45.1583333	9.70222222
Coordinate UTM (WGS84 zona 32)		5000779.3	555193.2
Coordinate Gauss- Boaga (Monte Mario fuso 1)		5000884	1555196



Foglio - tav. I.G.M.I. Quota (m s.l.m.)	60 III NE	60
--	-----------	----


Carta Tecnica Regionale	c7b4
-------------------------	------

Stazione su roccia più vicina	
----------------------------------	--

Inquadramento geologico

Legenda

-  Depositi di bassa pianura
-  ubicazione stazione accelerometrica Codogno CDA



Estratto da Progetto Cartografia Geoambientale – basi ambientali della pianura - Regione Lombardia ver. 1.0 2003

Riferimenti

Geologia

Estratto da Progetto Cartografia Geoambientale – basi ambientali della pianura - Regione Lombardia ver. 1.0 2003