

# Postazione di SAVONA

Regione: **LIGURIA**

Provincia: **SAVONA**

Comune: **SAVONA**

Ubicazione stazione: **Campo sportivo in loc. Fontanassa**

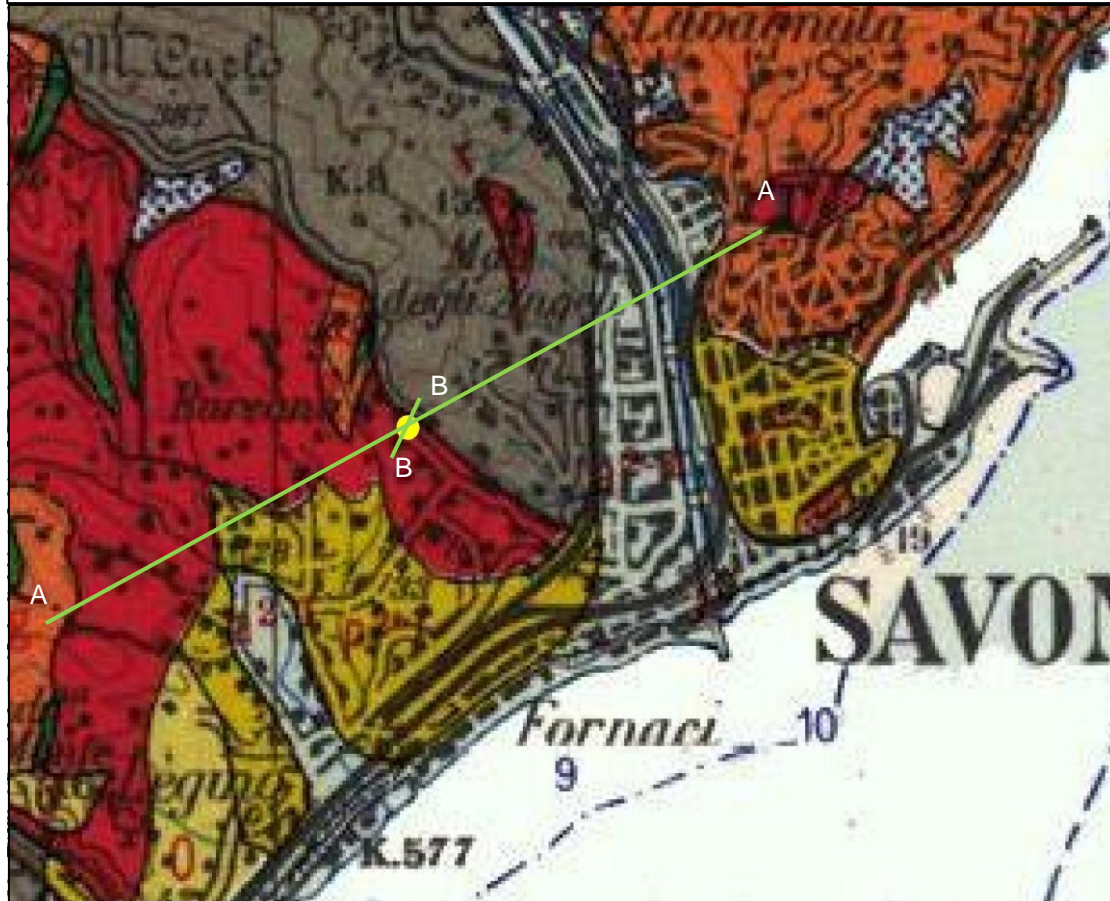
Coordinate geografiche: **44° 18' 27.42" N, 8° 27' 35.95" E**

Coordinate chilometriche (WGS84 fuso 32): **4 906 182 N, 456 929 E**

Quota: **m s.l.m.**

Tavoletta IGM: **W**

Carta geologica (scala 1:25.000)



Legenda carta e sezioni

- a<sup>1-2</sup>** Alluvioni non terrazzate - Depositi ghiaioso-sabbioso-limosi non alterati in superficie e depositi di spiaggia correlati. Olocene
  - P<sup>2-1</sup>** Argille di Ortovero - Argilli con lenti conglomeratiche; alternanze stratificate argille sabbiose, sabbie o conglomerati minuti; argille azzurre. Pliocene medio? - Inferiore
  - O** Formazione di Molare - Conglomerati poligenici più o meno cementati, con ciottoli ben arrotondati, di taglia assai variabile, in grosse bancate, localmente con intercalazioni di livelli arenacei e marnosi di colore rossiccio. Oligocene
  - F** Graniti del torrente Letimbro - graniti gneissici fortemente cataclasiati sovente interpretabili come anatesitici, Permico Medio?
  - CA<sup>2</sup>** Formazione di Murialdo - Filladi e micascisti carboniosi scuri, con frequentissimi lenti e vene contorti di quarzo, con subordinate intercalazione di arenarie grigie o verdastre verso la sommità; localmente con lenti della Formazione di Eze non cartografabili. Carbonifero Superiore - Medio
  - G** Gneiss di Albisola - Gneiss scuri, a grana variabile, molto ricchi di biotite, talora decolorata e cloritizzata; paragneiss intermedi biotitico-muscovitici a grana minuta; matagrocche, facies cataclasiate delle rocce precedenti. Anteriori al Carbonifero Medio
  - AN** Anfiboliti di Monte Spinarda - Anfiboliti con e senza quarzo, a contenuto variabile di granato. Anteriori al Carbonifero Medio
- Faglie  
— Traccia di sezione  
H Stratificazione  
● Postazione accelerometrica

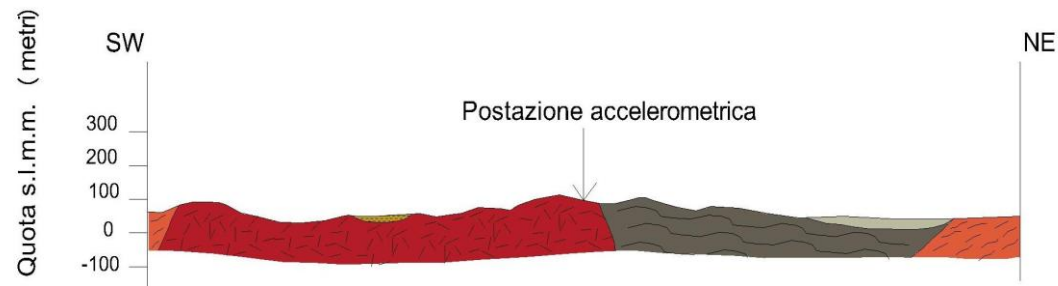
ORTOFOTO



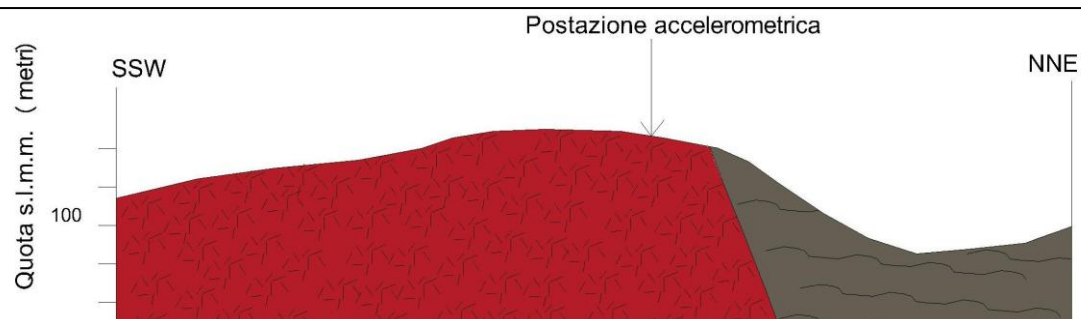
Riferimenti bibliografici

Carta Geologica d'Italia 1:100.000: Foglio 92 – 93 “Albenga – Savona” – Servizio Geologico d'Italia

Sezione geologica A-A (scala 1:25.000)



Sezione geologica B-B (scala 1:2.000)



Carta stradale



FOTO POSTAZIONE

