

Postazione di PIEVE DI TECO

Regione: **LIGURIA**

Provincia: **IMPERIA**

Comune: **PIEVE DI TECO**

Ubicazione stazione: **Cimitero cittadino**

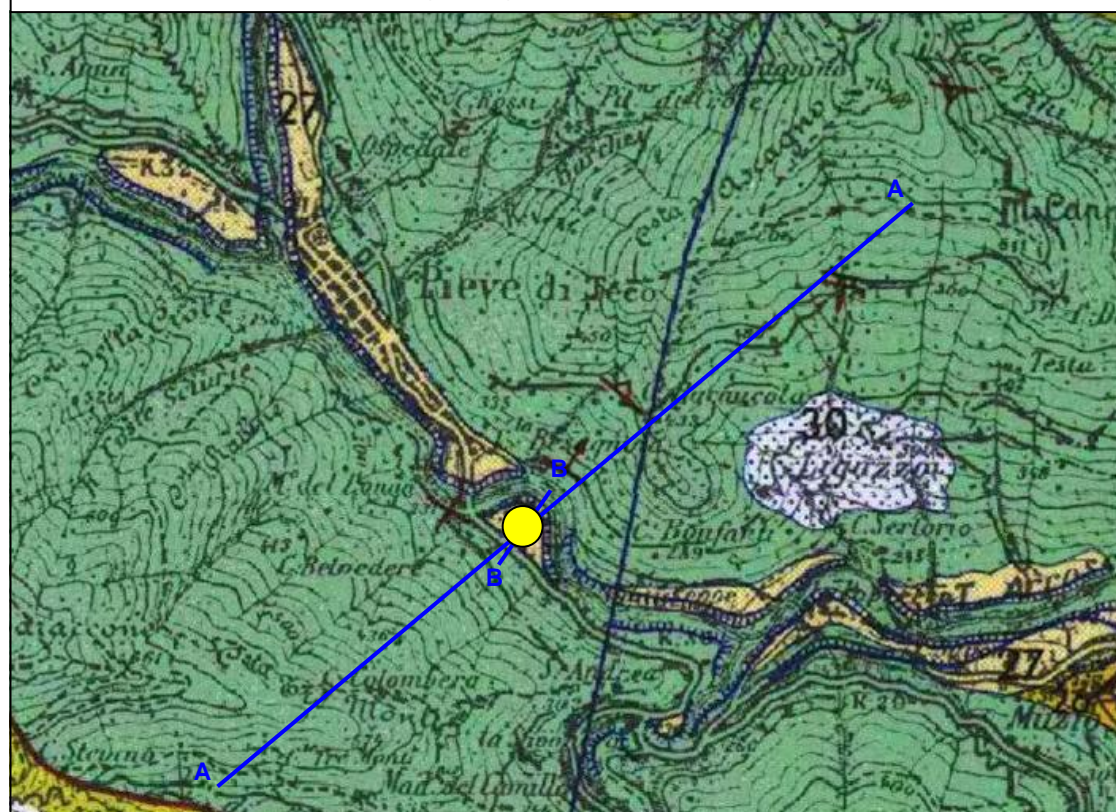
Coordinate geografiche: **44° 02' 26.47" N, 7° 55' 21.37" E**

Coordinate chilometriche (WGS84 fuso 32): **4 876 956 N, 413 680 E**

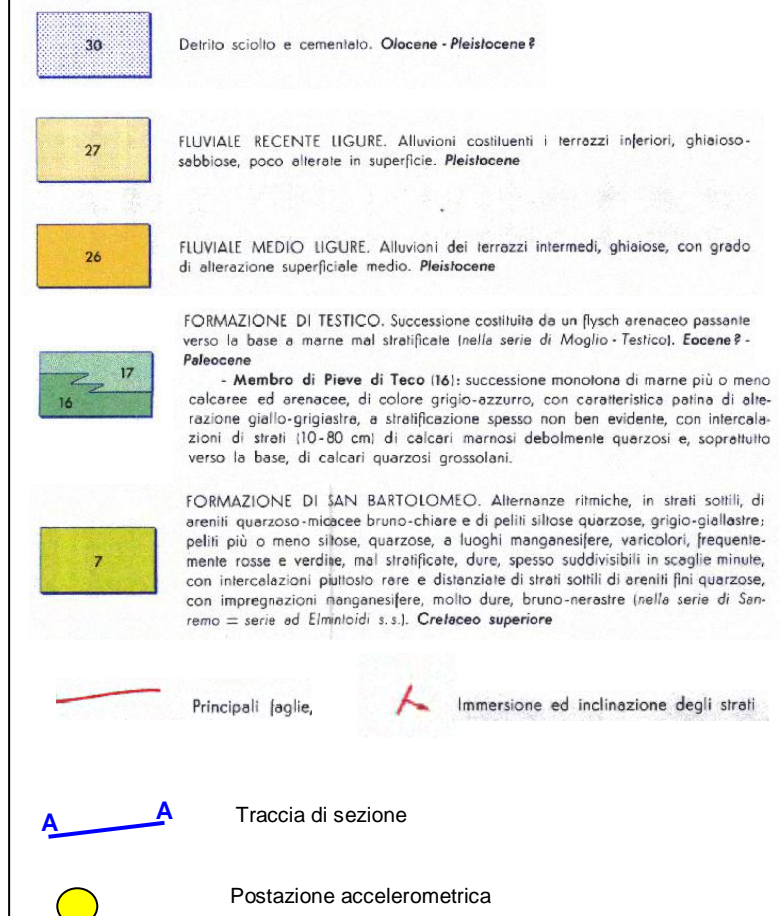
Quota: **230 m s.l.m.**

Tavoletta IGM: **91 II SE**

Carta geologica (scala 1:20.000)



Legenda carta e sezioni



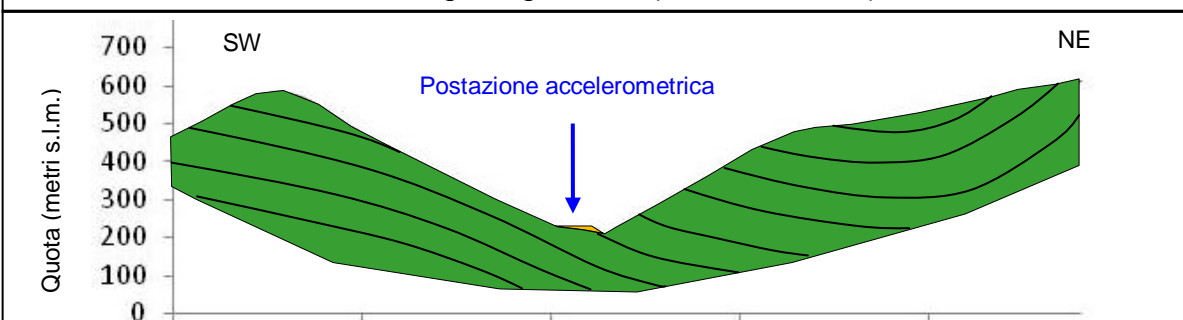
ORTOFOTO



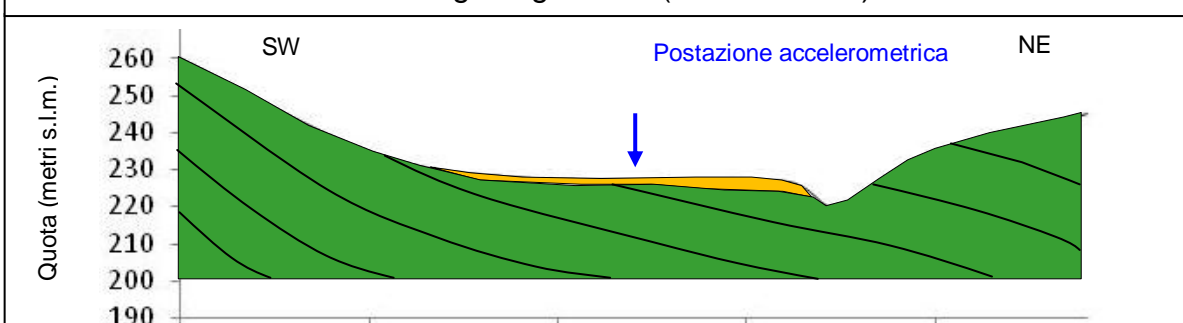
Riferimenti bibliografici

A. Boni, M. Vanossi (1972): Carta geologica dei terreni compresi tra il Brianzonese ligure s.l. ed il Flysch ad Elmintoidi s.s. - Atti dell'Istituto Geologico dell'Università di Pavia, Vol. XXIII, Tav. XXIV

Sezione geologica A-A (scala 1:25.000)



Sezione geologica B-B (scala 1:2.000)



Carta stradale

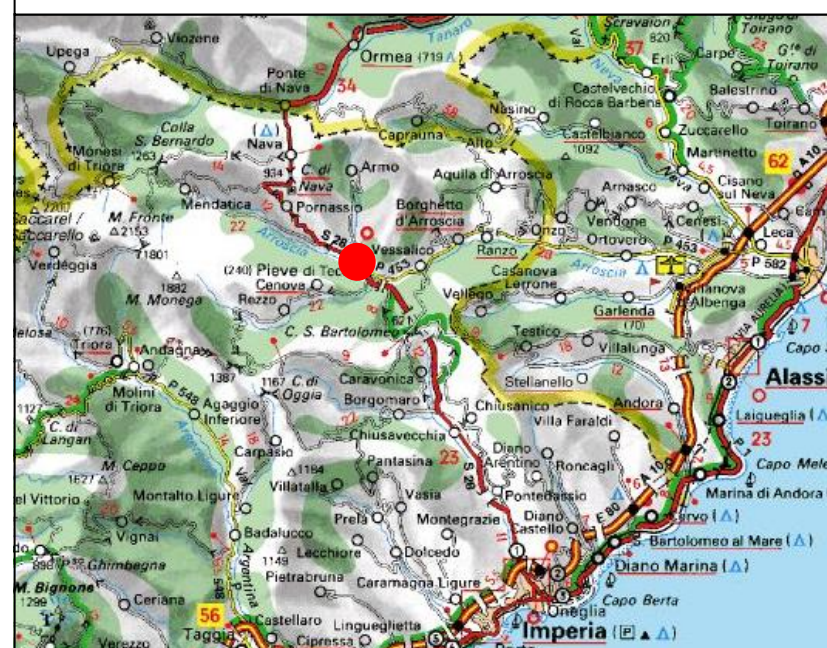


FOTO POSTAZIONE

