



RAN

Rete Accelerometrica Nazionale

Monografia della
postazione di
Sturno

Codice stazione
STN

Prima compilazione: 27 Febbraio 2007
Aggiornamento:

Inquadramento generale



Sede della postazione

Codice	STN
---------------	-----

Regione	Campania		
Provincia	Avellino		
Comune Località	Sturno		
Indirizzo n° civico			
Riferimenti locali	Scuola Media G. Marconi		
Note sul sito della stazione			

Ente committente	DPC	USSN
Data Ora prima attivazione	25/06/2002	
Tipo e codice strumento	KINEMATRICS SMA-1 K0235	
Note relative alla stazione di misura	Stazione definitiva	

Inquadramento geografico



Foto aerea con localizzazione sito stazione

		Latitudine	Longitudine
Coordinate Geografiche (WGS84)		41.018353	15.111670
Coordinate UTM (WGS84 zona 33)			
Coordinate Gauss- Boaga (Monte Mario fuso 2)			

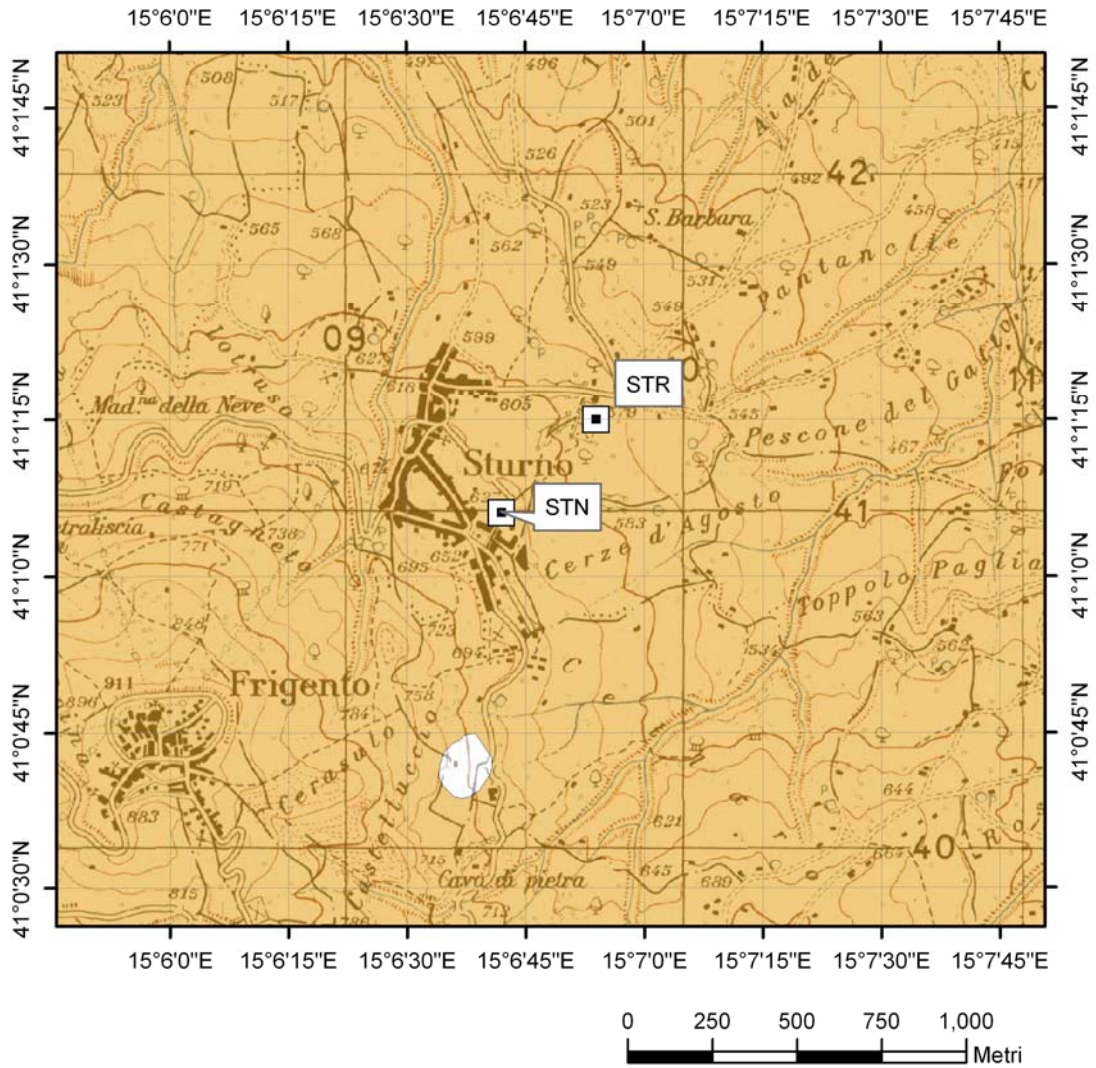
Foglio - tav. I.G.M.I. Quota (m s.l.m.)	174 III SE	684
---	------------	-----

Carta Tecnica Regionale	
-------------------------	--



Stazione su roccia più vicina	
-------------------------------	--

Inquadramento geologico

Sturmo



Legenda

-  postazione_accelerometrica
-  Formazione di Frigento

Riferimenti

Geologia

Carta geologica d'Italia al 1:100000 – foglio 174