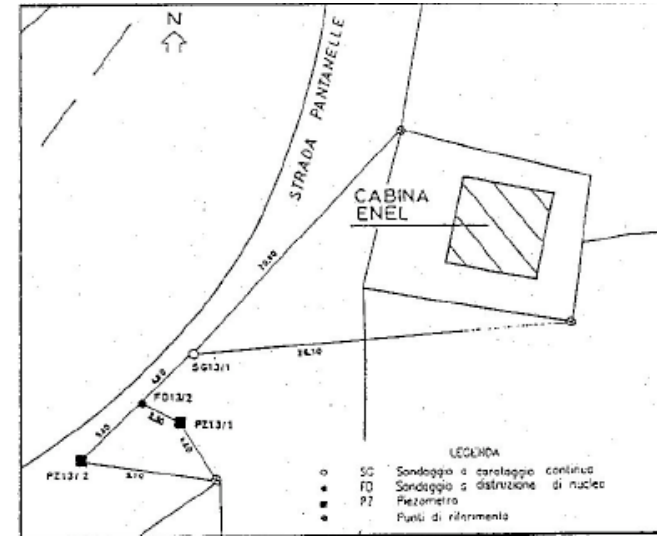


# Task 3

## Affidabilità delle misure in situ

Luzi L., Pacor F., S. Hailemikael, F. Sabetta

# STURNO

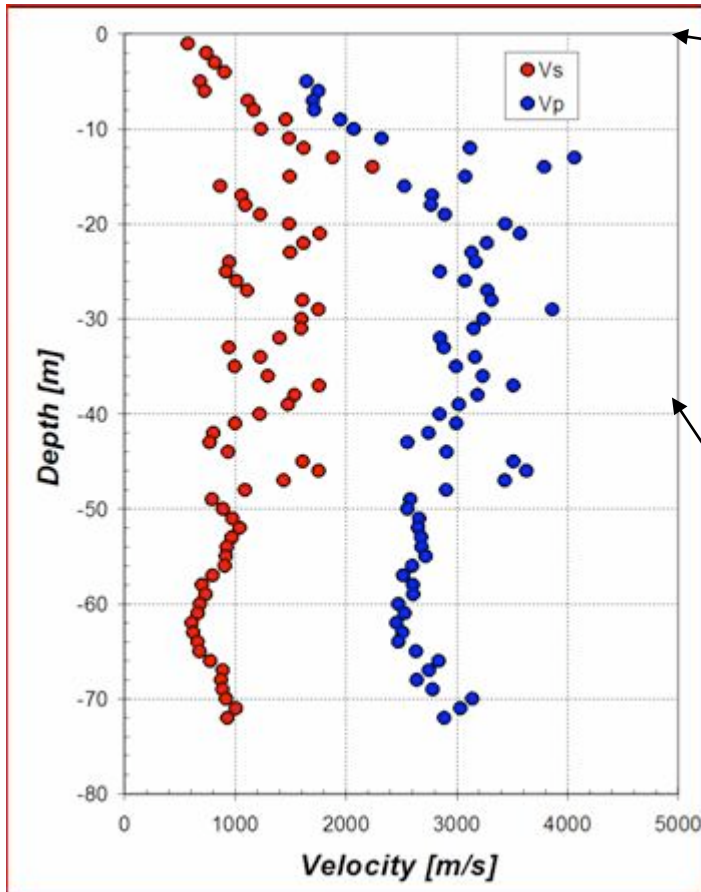


**1991 – Misure ISMES**

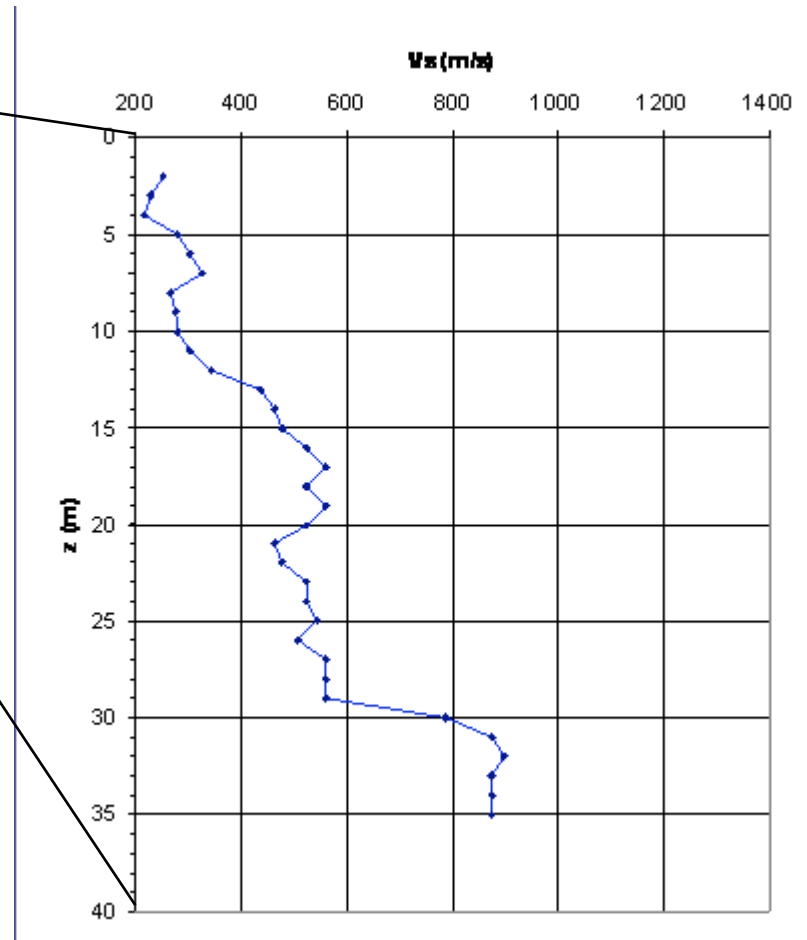
**2007 – Misure Progetto S6 (GEO s.r.l. e dal Prof. E. Cardarelli, docente di Geofisica applicata presso l'Università "Sapienza" di Roma)**

- 1) sondaggio geognostico ad andamento verticale comprensiva di *test* di verticalità del foro ed una tomografia in onde P per una profondità di indagine di circa 40 m.
- 2) caratterizzazione dinamica realizzata una prova *cross-hole*, per una profondità di indagine di circa 35 m.

# PROFILI di VS





ISMES 1991; EC8=A




Prof. E. Cardarelli University of Rome "La Sapienza" 2007; EC8=B

# INDAGINE GEOGNOSTICA



Prof. E. Cardarelli University of Rome "La Sapienza" 2007; EC8=B



ISMES 1991; EC8=A