



RAN

Rete Accelerometrica Nazionale

Monografia della
postazione di
Città di Castello

Codice stazione
CTT

Prima compilazione: 09 Marzo 2007
Aggiornamento:

Inquadramento generale



Sede della postazione

Codice	CTT
---------------	-----

Regione	Umbria		
Provincia	Perugia		
Comune Località	Città di Castello		
Indirizzo n° civico	Via delle Terme 8		
Riferimenti locali	Cabina Enel		
Note sul sito della stazione			

Ente committente	DPC	USSN
Data Ora prima attivazione	11/12/1974	
Tipo e codice strumento	A	
Note relative alla stazione di misura	Stazione rimossa	

Inquadramento geografico

Foto aerea con localizzazione sito stazione

		Latitudine	Longitudine
Coordinate Geografiche (WGS84)		43.4630556	12.2530556
Coordinate UTM (WGS84 zona 33)			
Coordinate Gauss- Boaga (Monte Mario fuso 2)			

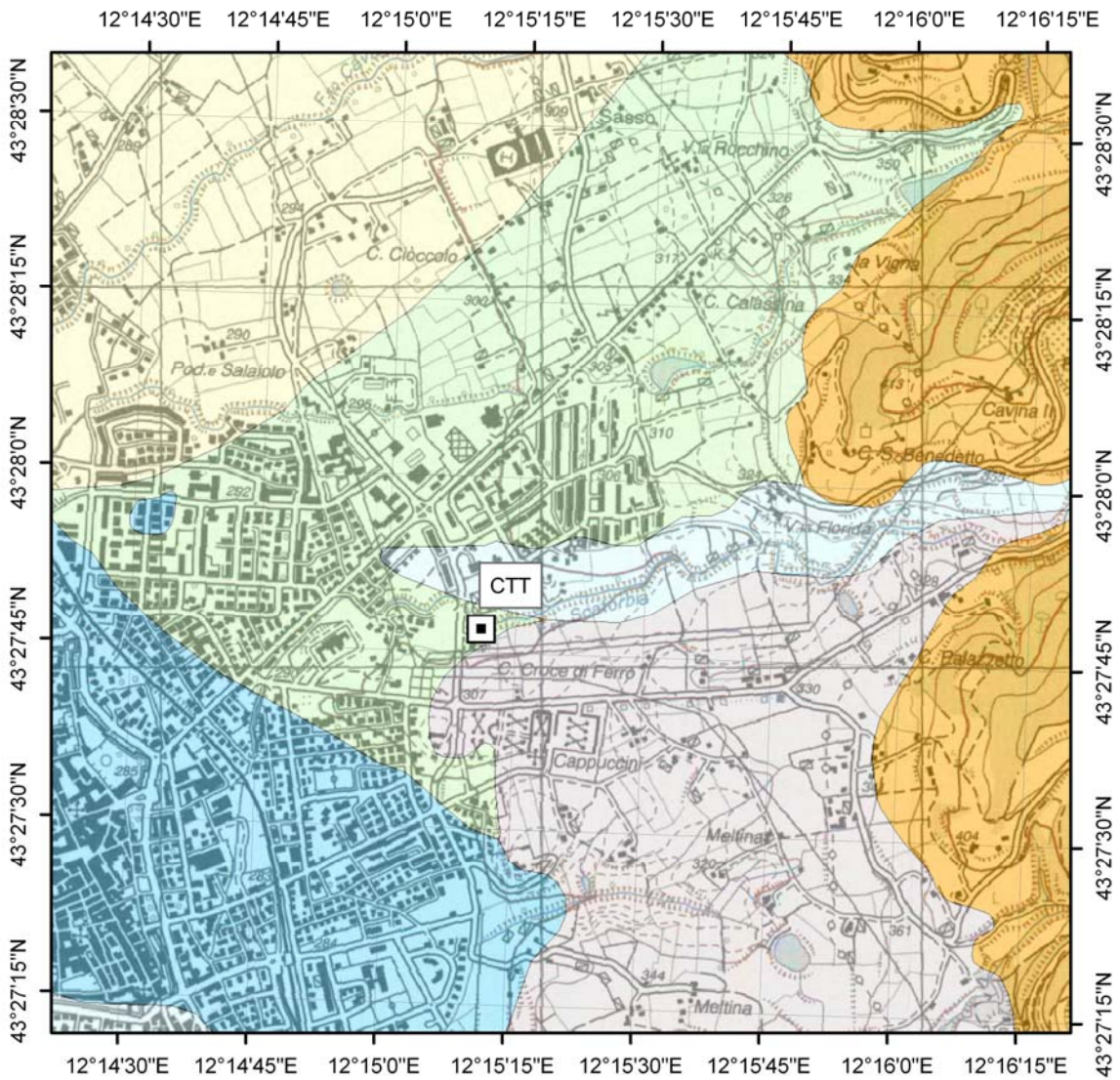
Foglio - tav. I.G.M.I. Quota (m s.l.m.)	115 II NO	308
--	-----------	-----

Carta Tecnica Regionale	
-------------------------	--








Stazione su roccia più vicina	
----------------------------------	--

Inquadramento geologico

Città di Castello



Legenda

-  postazione accelerometrica
-  accumuli fluviali e colluviali
-  alluvioni attuali e recenti
-  alluvioni terrazzate
-  argille, sabbie e conglomerati
-  formazione marnoso - arenacea
-  conoide di deiezione



Riferimenti

Geologia

Carta geologica d'Italia al 1:100000 – foglio 115