



RAN

Rete Accelerometrica Nazionale

Monografia della
postazione di
Forca Canapine

Codice stazione
FHC

Prima compilazione: 26 settembre 2006
Aggiornamento:

Inquadramento generale



Sede della postazione

Codice	FHC
--------	-----

Regione	Marche	
Provincia	Ascoli Piceno	
Comune Località	Arquata del Tronto	Forca Canapine
Indirizzo n° civico		
Riferimenti locali	Rifugio montano Enel di Forca Canapine	
Note sul sito della stazione		

Ente committente	DPC	USSN
Data Ora prima attivazione	03/07/1981	
Tipo e codice strumento	A	
Note relative alla stazione di misura	Stazione attiva	

Inquadramento geografico



Foto aerea con localizzazione sito stazione

		Latitudine	Longitudine
Coordinate Geografiche (WGS84)		42.76111111	13.2102778
Coordinate UTM (WGS84 zona 33)		4735840.2	353556.93
Coordinate Gauss- Boaga (Monte Mario fuso 2)		4735937	2373547


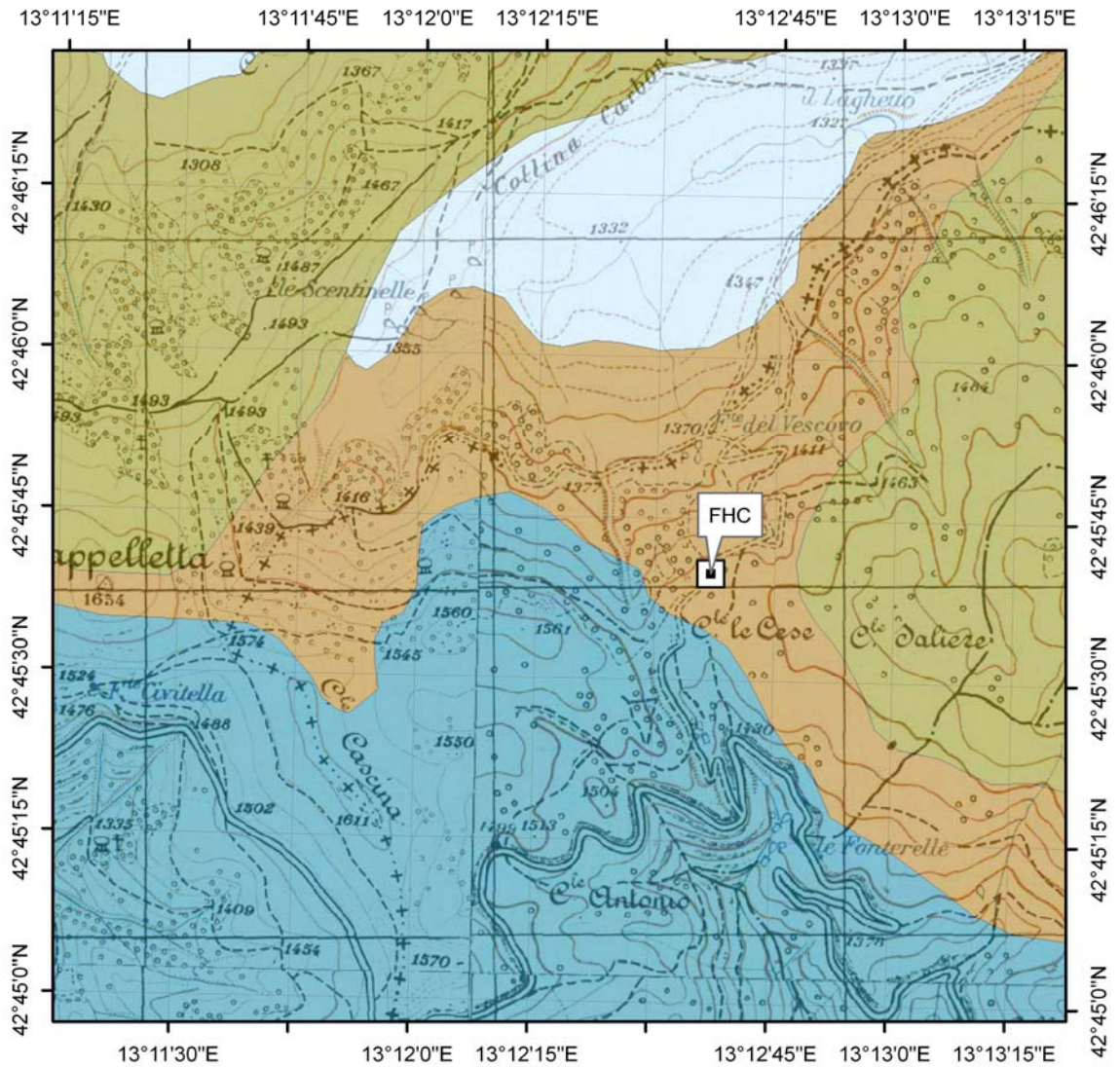
Foglio - tav. I.G.M.I. Quota (m s.l.m.)	132 II NO	1473
--	-----------	------

Carta Tecnica Regionale	
-------------------------	--






Stazione su roccia più vicina	
----------------------------------	--

Inquadramento geologico

Forca Canapine



Legenda

-  postazione accelerometrica
-  depositi lacustri, palustri, torbosi. alluvioni attuali.
-  scisti ad aptici
-  marne rosse ammonitifere
-  calcari marnosi grigi o verdastrì

Riferimenti

Geologia

Carta geologica d'Italia 1:100000 – foglio 132