



RAN

Rete Accelerometrica Nazionale

Monografia della
postazione di
Arquata del Tronto

Codice stazione
ARQ

Prima compilazione: 26 settembre 2006
Aggiornamento:

Inquadramento generale

Sede della postazione

Codice	ARQ
---------------	-----

Regione	Marche	
Provincia	Ascoli Piceno	
Comune Località	Arquata del Tronto	
Indirizzo n° civico		
Riferimenti locali		
Note sul sito della stazione		

Ente committente	DPC	USSN
Data Ora prima attivazione	03/12/74 03/07/81(disatt)	
Tipo e codice strumento	SMA-1	
Note relative alla stazione di misura		

Inquadramento geografico




Foto aerea con localizzazione sito stazione

		Latitudine	Longitudine
Coordinate Geografiche (WGS84)		42.773889	13.2944444
Coordinate UTM (WGS84 zona 33)		4737116.5	360472.67
Coordinate Gauss- Boaga (Monte Mario fuso 2)		4737213	2380463


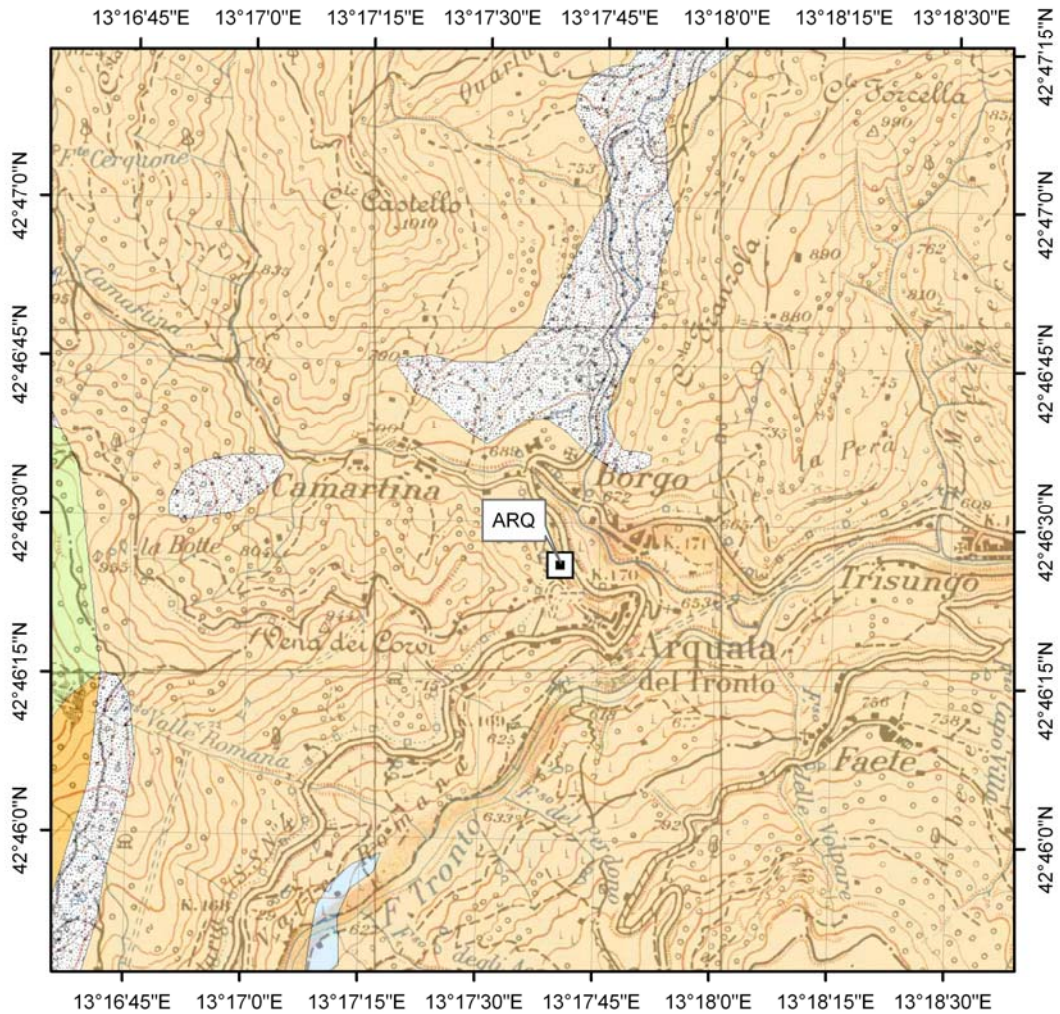
Foglio - tav. I.G.M.I. Quota (m s.l.m.)	132 II NO	700
--	-----------	-----

Carta Tecnica Regionale	337040
-------------------------	--------







Stazione su roccia più vicina	
----------------------------------	--

Inquadramento geologico

Arquata del Tronto



Legenda

-  postazione accelerometrica
-  depositi lacustri, palustri, torbosi. alluvioni attuali.
-  detriti di falda
-  molasse
-  formazione marnoso-arenacea
-  maiolica - calcare rupestre - neocomiano

Riferimenti

Geologia

Carta geologica d'Italia 1:100000 – foglio 132