



RAN

Rete Accelerometrica Nazionale

Monografia della
postazione di
Ancona palombina

Codice stazione
ANP

Prima compilazione: 26 settembre 2006
Aggiornamento:

Inquadramento generale

Sede della postazione

Codice	ANP
---------------	-----

Regione	Marche		
Provincia	Ancona		
Comune Località	Ancona		
Indirizzo n° civico			
Riferimenti locali			
Note sul sito della stazione			

Ente committente	DPC	USSN
Data Ora prima attivazione	13/06/1979 (att) 17/12/1981 (disatt)	
Tipo e codice strumento	A	
Note relative alla stazione di misura	Stazione rimossa	

Inquadramento geografico




Foto aerea con localizzazione sito stazione

		Latitudine	Longitudine
Coordinate Geografiche (WGS84)		43.6022222	13.4741667
Coordinate UTM (WGS84 zona 33)		4828825.0	376852.6
Coordinate Gauss- Boaga (Monte Mario fuso 2)		4828925	2396844

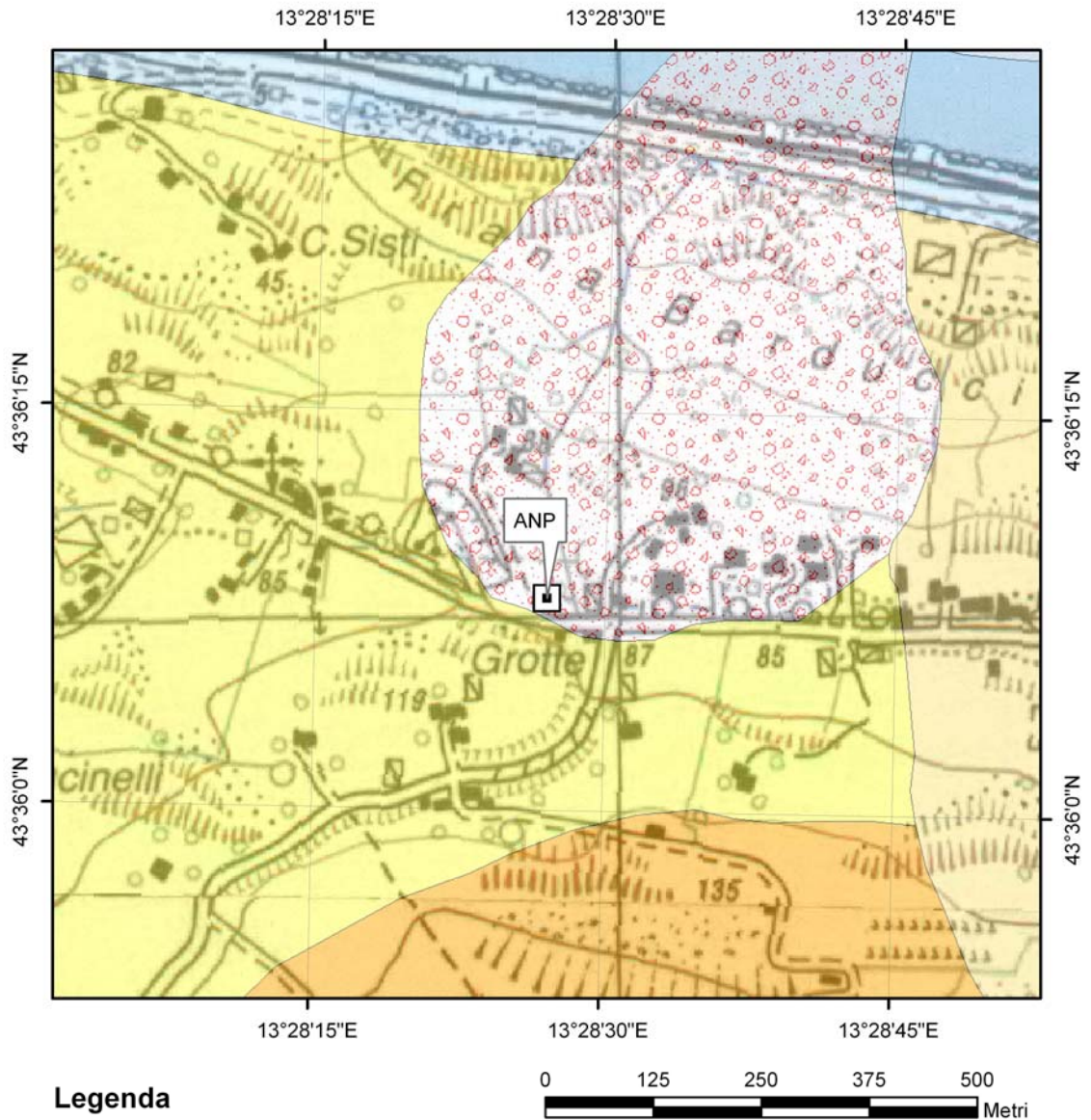
Foglio - tav. I.G.M.I. Quota (m s.l.m.)	118 IV NO	47
--	-----------	----

Carta Tecnica Regionale	
-------------------------	--


Stazione su roccia più vicina	
----------------------------------	--

Inquadramento geologico

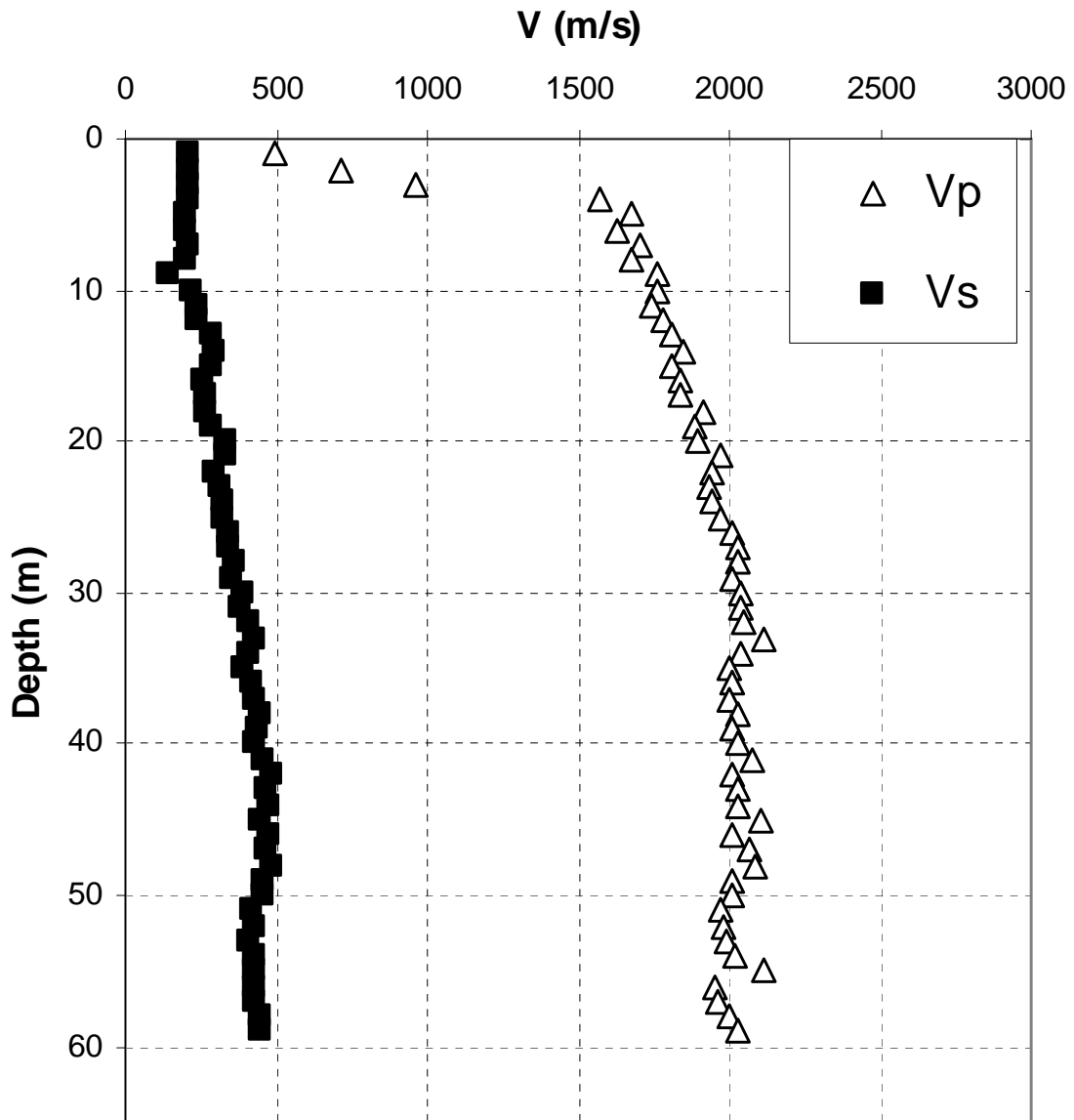
Ancona Palombina



Legenda

-  postazione accelerometrica
-  alluvioni attuali e spiagge
-  alternanza argille-sabbie
-  marni di numana
-  marni di m. dei corvi
-  deposito di frana

Indagini geofisiche



Riferimenti

Geologia

Carta geologica d'Italia 1:100000 – foglio 118

Indagini geofisiche

ENEA – Ente per le Nuove Tecnologie, l'Energia e l' Ambiente