



RAN

Rete Accelerometrica Nazionale

Monografia della
postazione di
San Matteo Chiaviche

Codice stazione
SMC1

Prima compilazione: 16 Gennaio 2007
Aggiornamento:

Inquadramento generale



Sede della postazione

Codice	SMC1
---------------	------

Regione	Lombardia	
Provincia	Mantova	
Comune Località	Viadana	San Matteo Chiaviche
Indirizzo n° civico	Via Trieste, 268	
Riferimenti locali		
Note sul sito della stazione		

Ente committente	DPC	USSN
Data Ora prima attivazione	24/02/1988	
Tipo e codice strumento	A	
Note relative alla stazione di misura	Stazione attiva	

Inquadramento geografico



Foto aerea con localizzazione sito stazione

		Latitudine	Longitudine
Coordinate Geografiche (WGS84)		45.0186111	10.6322222
Coordinate UTM (WGS84 zona 32)		4986313.7	628602.44
Coordinate Gauss- Boaga (Monte Mario fuso 1)		4986418	1628607



Foglio - tav. I.G.M.I. Quota (m s.l.m.)	62 III SE	20
---	-----------	----

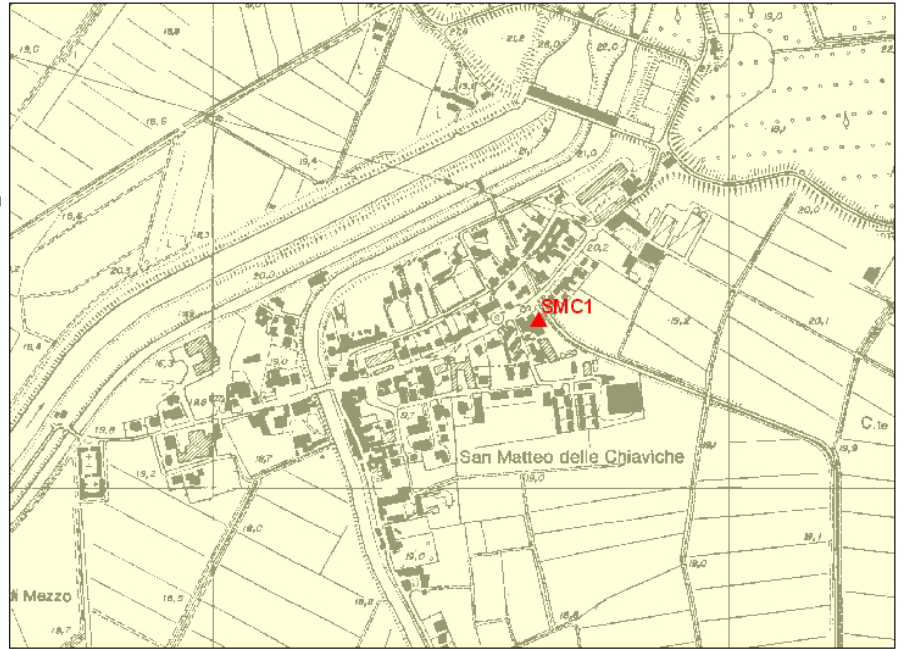
Carta Tecnica Regionale	e8a2 - e8b2
-------------------------	-------------

Stazione su roccia più vicina	
-------------------------------	--

Inquadramento geologico

Legenda

-  Depositi di pianura alluvionale sabbie argillose
-  ubicazione stazione accelerometrica San Matteo Chiaviche SMC1



0 250 500 750 1.000 Meters

Estratto da Progetto Cartografia Geoambientale – basi ambientali della pianura - Regione Lombardia ver. 1.0 2003

Riferimenti

Geologia

Estratto da Progetto Cartografia Geoambientale – basi ambientali della pianura - Regione Lombardia ver. 1.0 2003